

<h1>静 岡 市 報</h1>	号 外
	静岡市葵区追手町 5 番 1 号
	発 行 所 静岡市役所
	編集兼発行人 静岡市長
	発 行 日 毎月 1 日・随時

告 示

静岡市告示第680号

土壌汚染対策法（平成14年法律第53号）第11条第1項の規定に基づき、特定有害物質によって汚染されており、当該土地の形質を変更しようとするときの届出をしなければならない区域（以下「形質変更時要届出区域」という。）を指定したので、次のとおり告示する。

令和 4 年 11 月 2 日

静岡市長 田 辺 信 宏

記

（区域 1）

1 形質変更時要届出区域

静岡市清水区北脇新田字上ノ坪598番、600番、601番、602番、602番2、渋川字籠田100番及び北脇字上巴252番1のそれぞれの一部（別図「区域1」のとおり）

2 当該形質変更時要届出区域において土壌の汚染状態が第二溶出量基準に適合していない特定有害物質の種類

砒素及びその化合物

（区域 2）

1 形質変更時要届出区域

静岡市清水区北脇新田字上ノ坪601番、602番、602番2、渋川字籠田100番及び北脇字上ノ坪217番2のそれぞれの一部（別図「区域2」のとおり）

2 当該形質変更時要届出区域において土壌の汚染状態が土壌溶出量基準に適合していない特定有害物質の種類

砒素及びその化合物

(区域 3)

1 形質変更時要届出区域

静岡市清水区渋川字籠田100番の一部（別図「区域 3」のとおり）

2 当該形質変更時要届出区域において土壌の汚染状態が第二溶出量基準に適合していない特

定有害物質の種類

チオベンカルブ

3 当該形質変更時要届出区域において土壌の汚染状態が土壌溶出量基準に適合していない特

定有害物質の種類

砒素及びその化合物

(区域 4)

1 形質変更時要届出区域

静岡市清水区渋川字籠田100番の一部（別図「区域 4」のとおり）

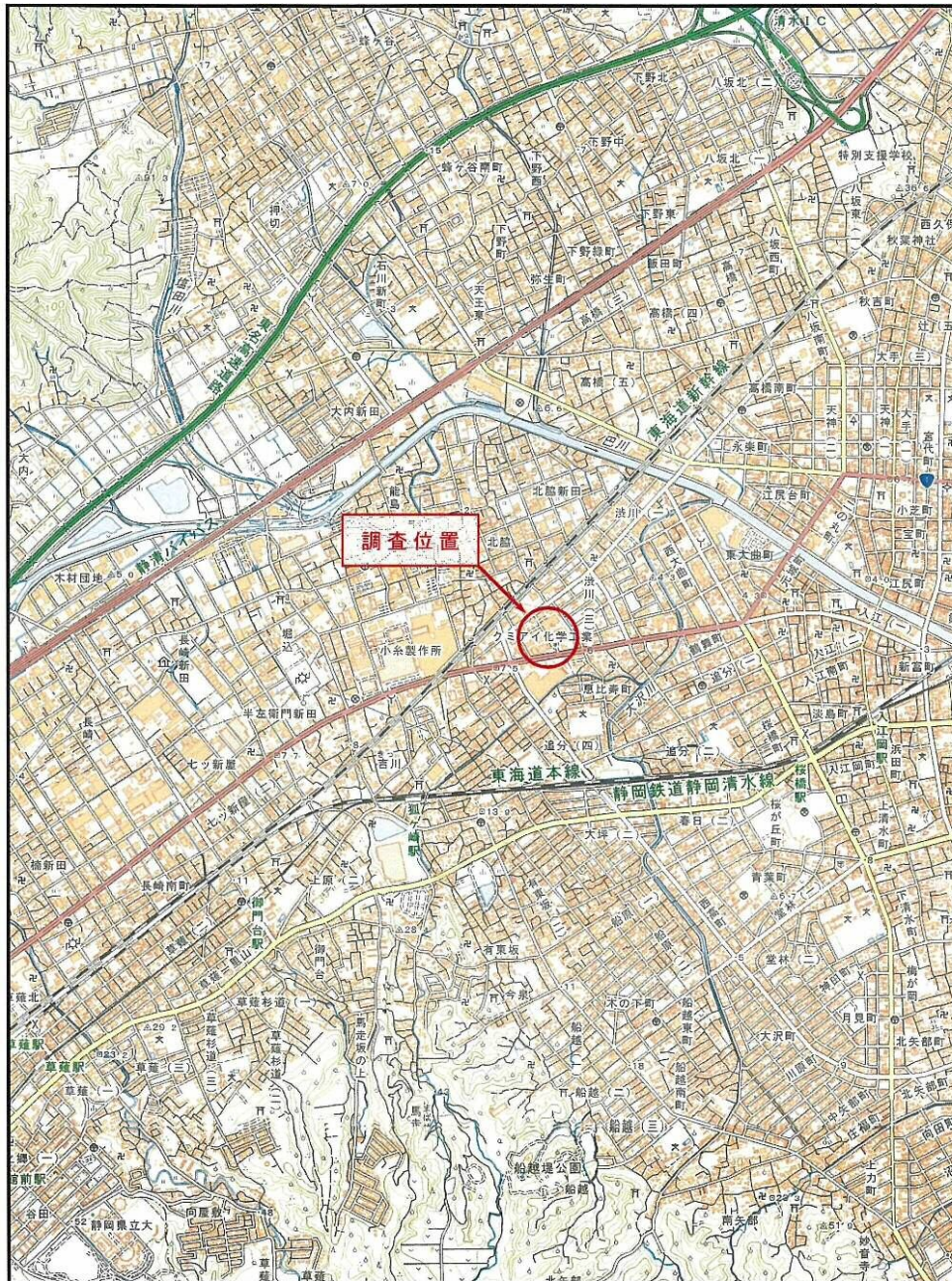
2 当該形質変更時要届出区域において土壌の汚染状態が土壌溶出量基準に適合していない特

定有害物質の種類

砒素及びその化合物

チオベンカルブ

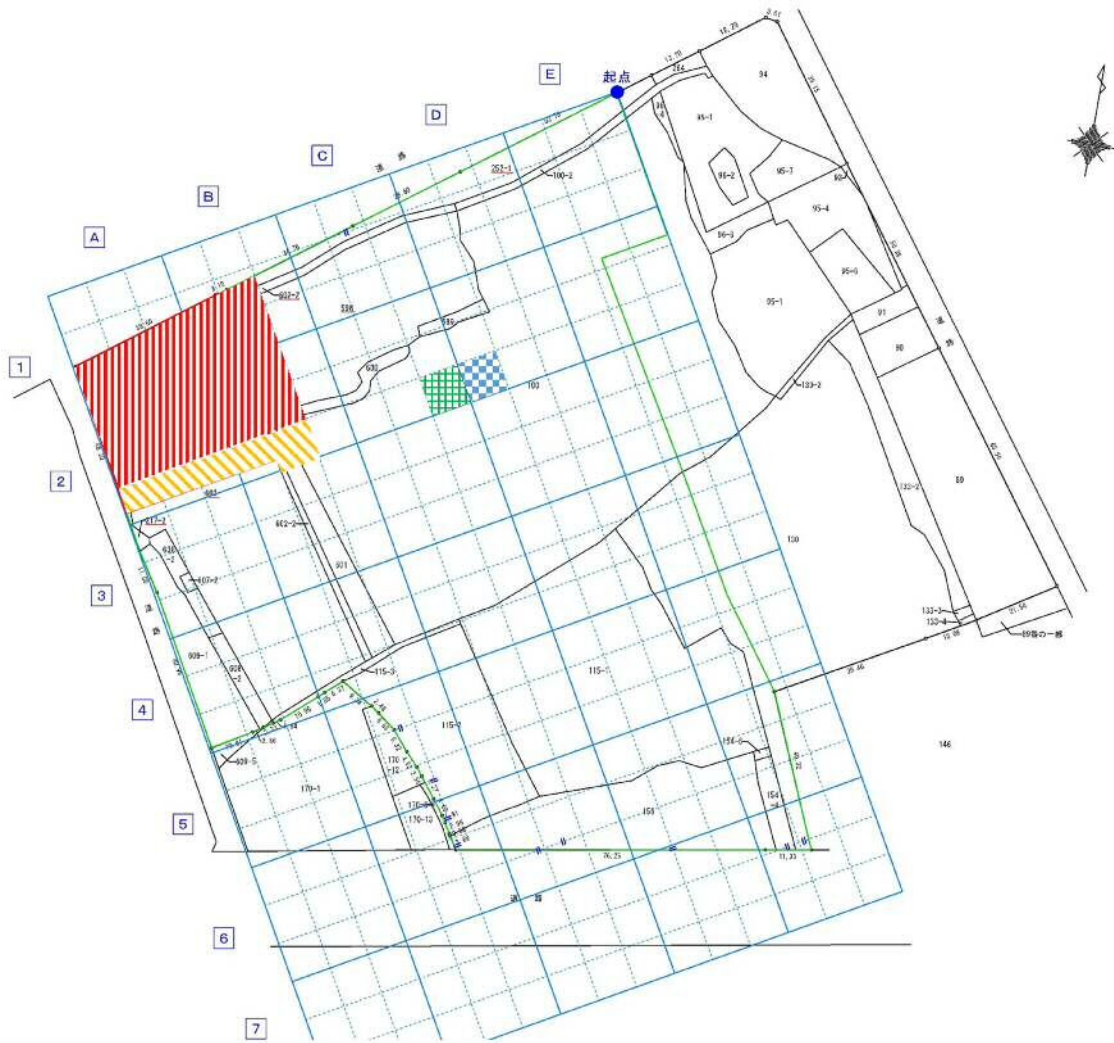
別図 (周辺地図)







※ 国土地理院発行の2万5千分の1地形図

静岡市清水区北脇新田字上ノ坪598番、600番、601番、602番、602番2、渋川字籠田100番、北脇字上巴252番1及び北脇字上ノ坪217番2のそれぞれの一部

(平面図)



形質変更時要届出区域

-  区域1 砒素及びその化合物 第二溶出量基準超過 部分
-  区域2 砒素及びその化合物 土壌溶出量基準超過 部分
-  区域3 チオベンカルブ 第二溶出量基準超過 かつ
砒素及びその化合物 土壌溶出量基準超過 部分
-  区域4 砒素及びその化合物及びチオベンカルブ 土壌溶出量基準超過 部分