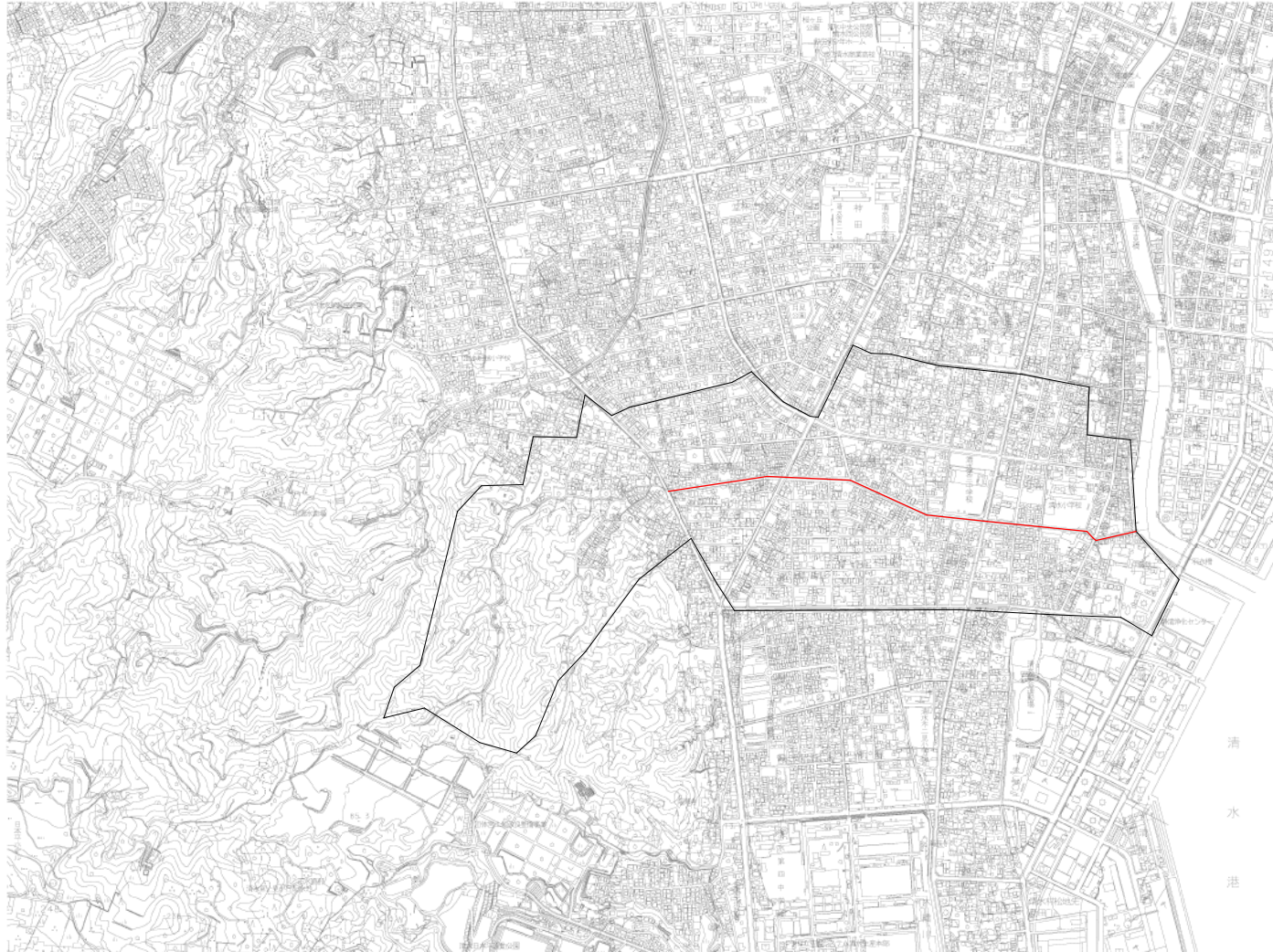


河川名	図面名称	縮尺	水系区分	水系名	指定年月日	河川延長	流域面積	起 点	終 点
常念川	河川一般図	1:10000	準用河川	巴川	昭和50年9月22日	1.470m	1.50k㎡	静岡市清水区南矢部字三角498番の2地先の市道橋	二級河川巴川への合流点



河川名	図面名称	縮尺	水系区分	水系名	指定年月日	河川延長	流域面積	起 点	終 点
常念川	河川区域図	1:500	準用河川	巴川	昭和50年9月22日	1,470m	1.50 km <sup>2</sup>	静岡市清水区南矢部字三角498番の2地先の市道橋	二級河川巴川への合流点

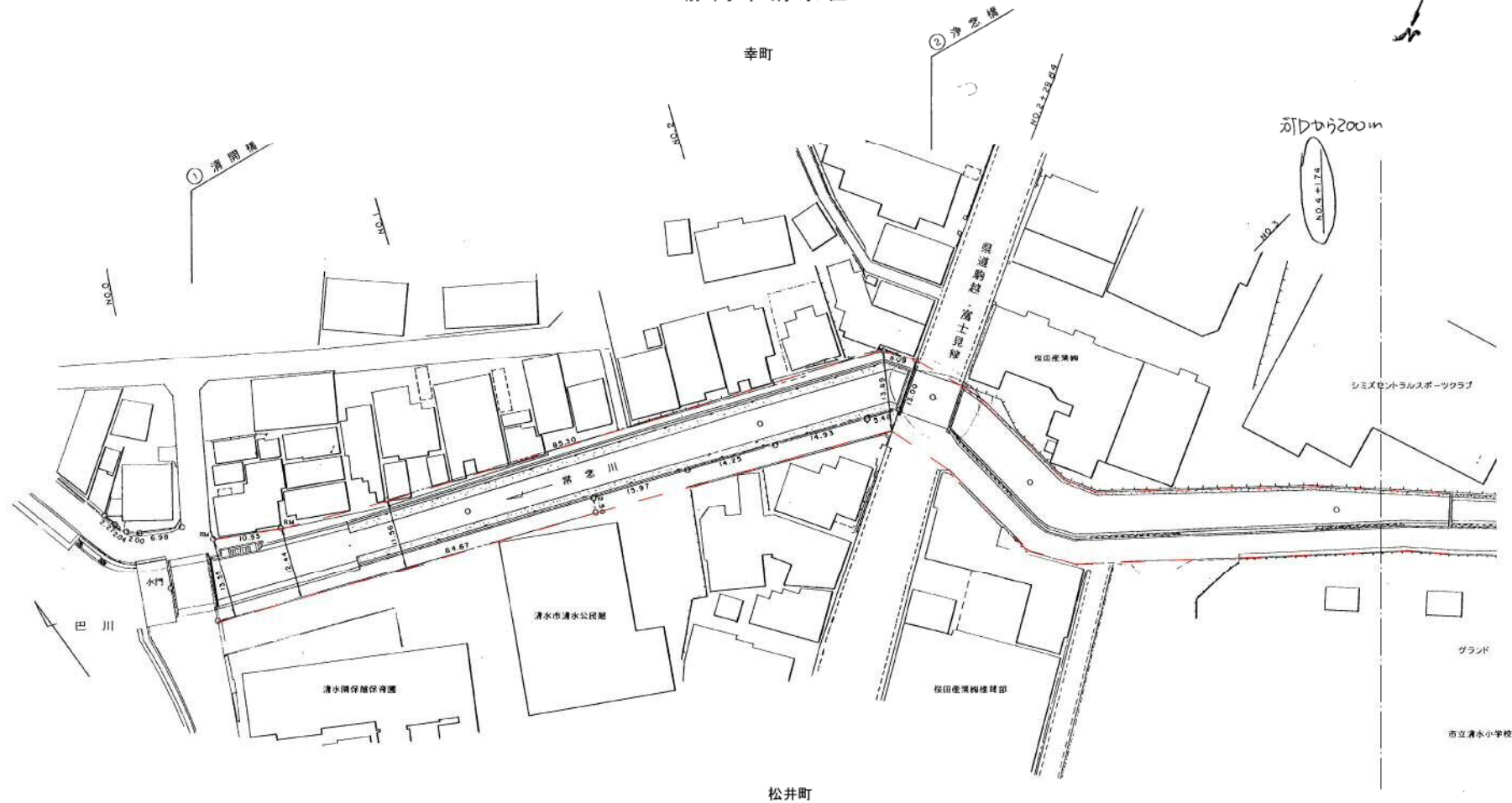
## 河川区域図

S = 1 : 500



静岡市清水区

幸町



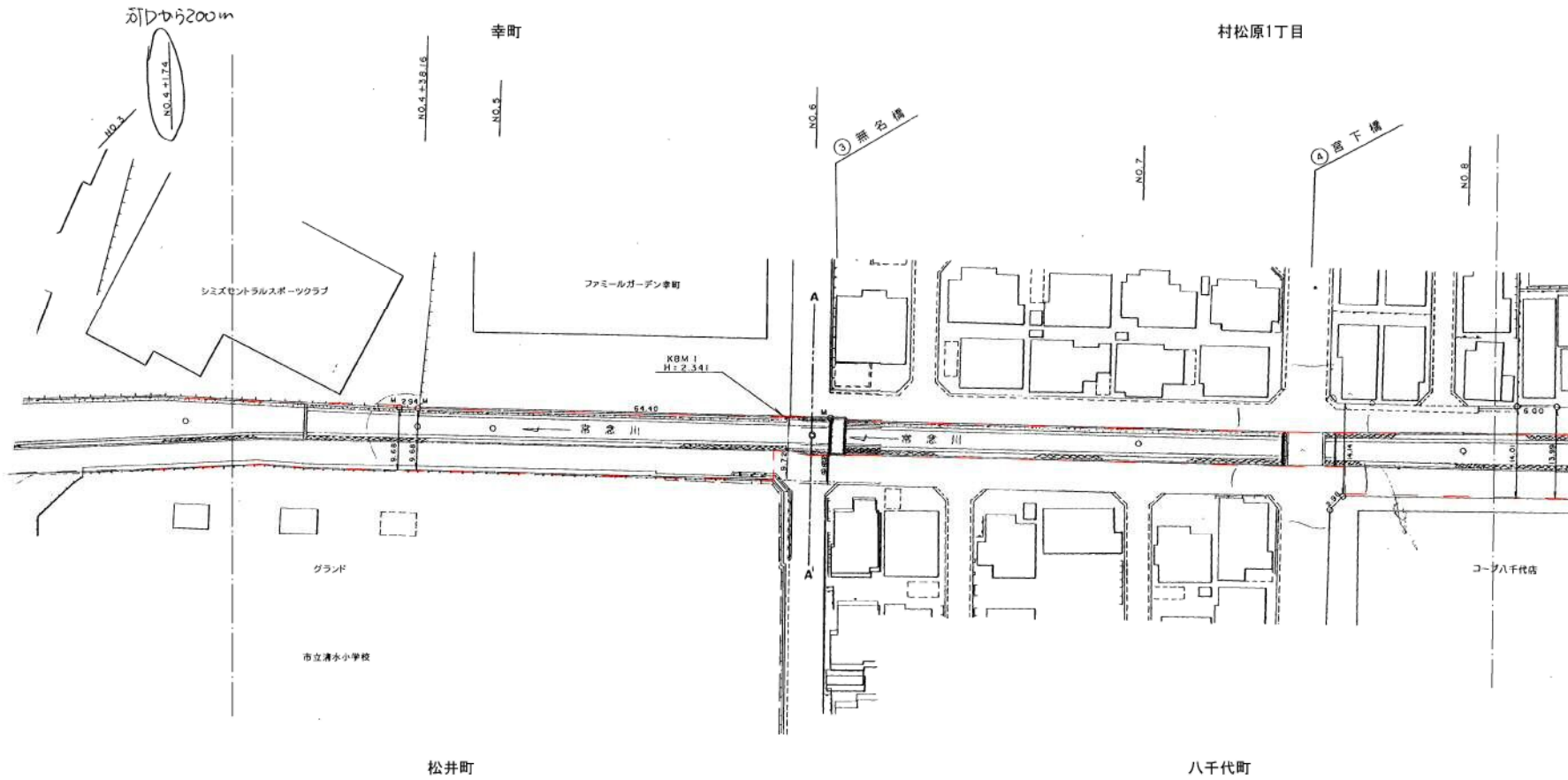
松井町

河川台帳	河川名	図面名称	縮尺	水系区分	水系名	指定年月日	河川延長	流域面積	起 点	終 点
	常念川	河川区域図	1:500	準用河川	巴川	昭和50年9月22日	1,470m	1.50 km <sup>2</sup>	静岡市清水区南矢部字三角498番の2地先の市道橋	二級河川巴川への合流点

## 河川区域図

S = 1 : 500

静岡市清水区

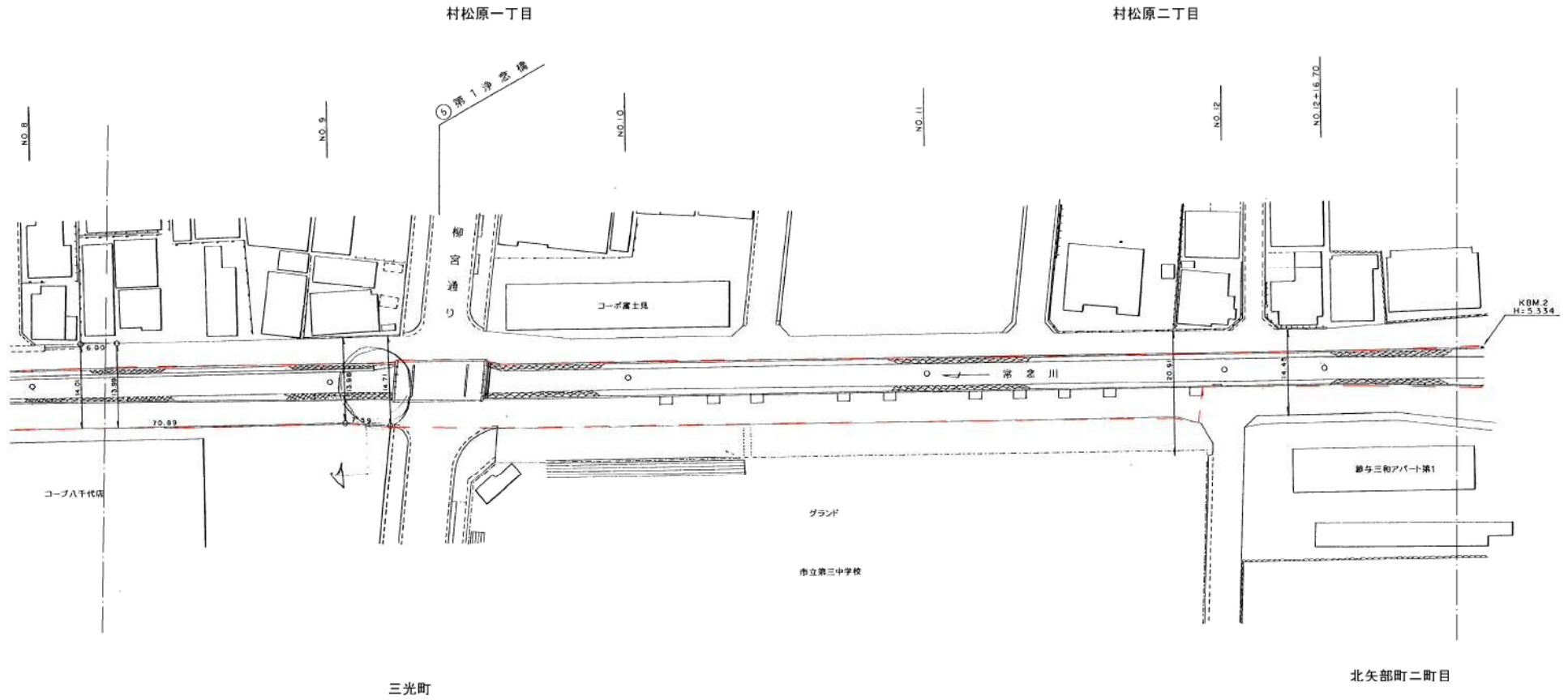


河川台帳	河川名	図面名称	縮尺	水系区分	水系名	指定年月日	河川延長	流域面積	起 点	終 点
	常念川	河川区域図	1:500	準用河川	巴川	昭和50年9月22日	1,470m	1.50 km <sup>2</sup>	静岡市清水区南矢部字三角498番の2地先の市道橋	二級河川巴川への合流点

## 河川区域図

S = 1 : 500

静岡市清水区



河川名	図面名称	縮尺	水系区分	水系名	指定年月日	河川延長	流域面積	起 点	終 点
河川台帳 常念川	河川区域図	1:500	準用河川	巴川	昭和50年9月22日	1,470m	1.50 km <sup>2</sup>	静岡市清水区南矢部字三角498番の2地先の市道橋	二級河川巴川への合流点

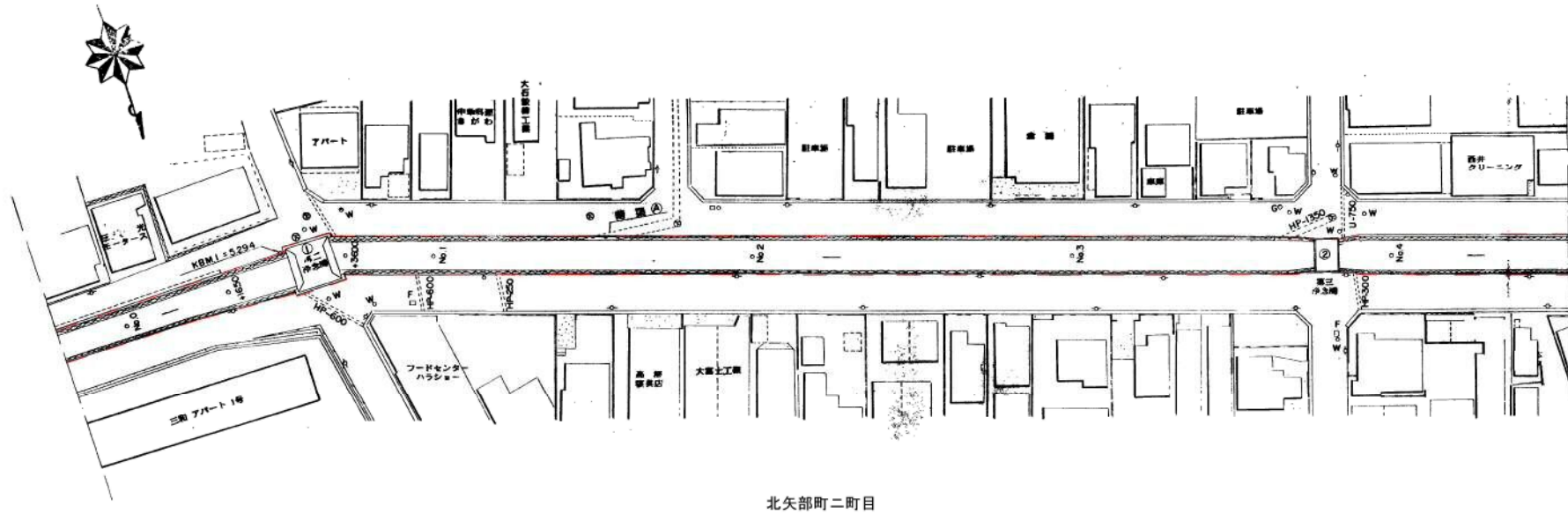
## 河川区域図

S = 1 : 500

静岡市清水区

村松原二丁目

向田町



北矢部町二丁目

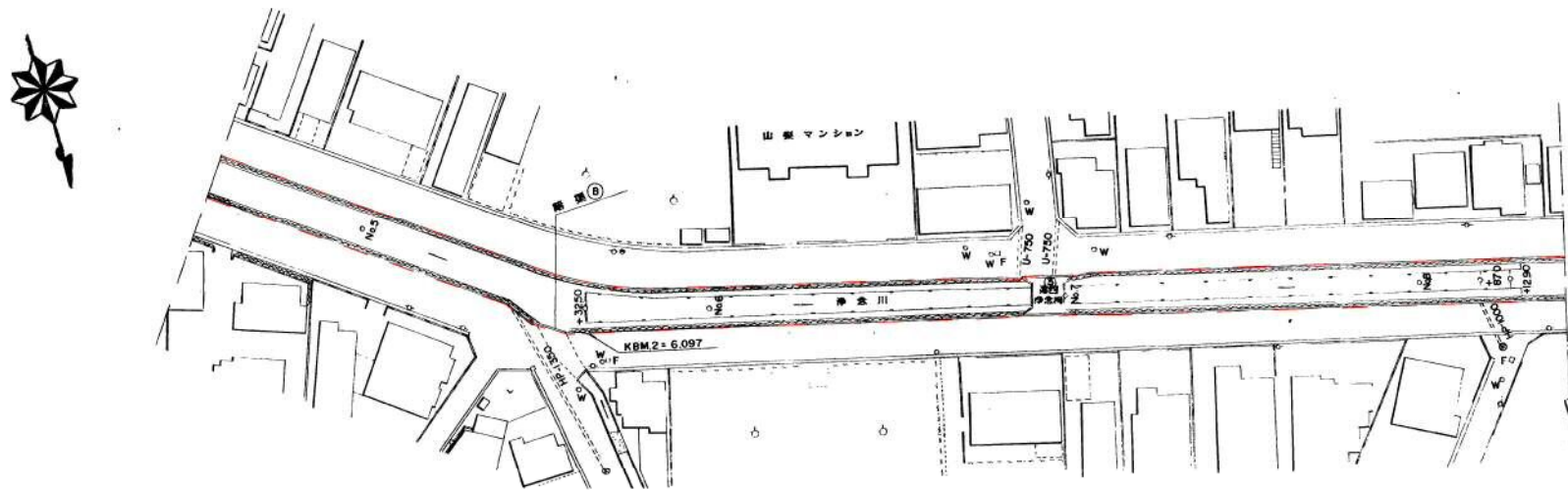
河川名	図面名称	縮尺	水系区分	水系名	指定年月日	河川延長	流域面積	起 点	終 点
河川台帳 常念川	河川区域図	1:500	準用河川	巴川	昭和50年9月22日	1,470m	1.50 km <sup>2</sup>	静岡市清水区南矢部字三角498番の2地先の市道橋	二級河川巴川への合流点

## 河川区域図

S = 1 : 500

静岡市清水区

向田町



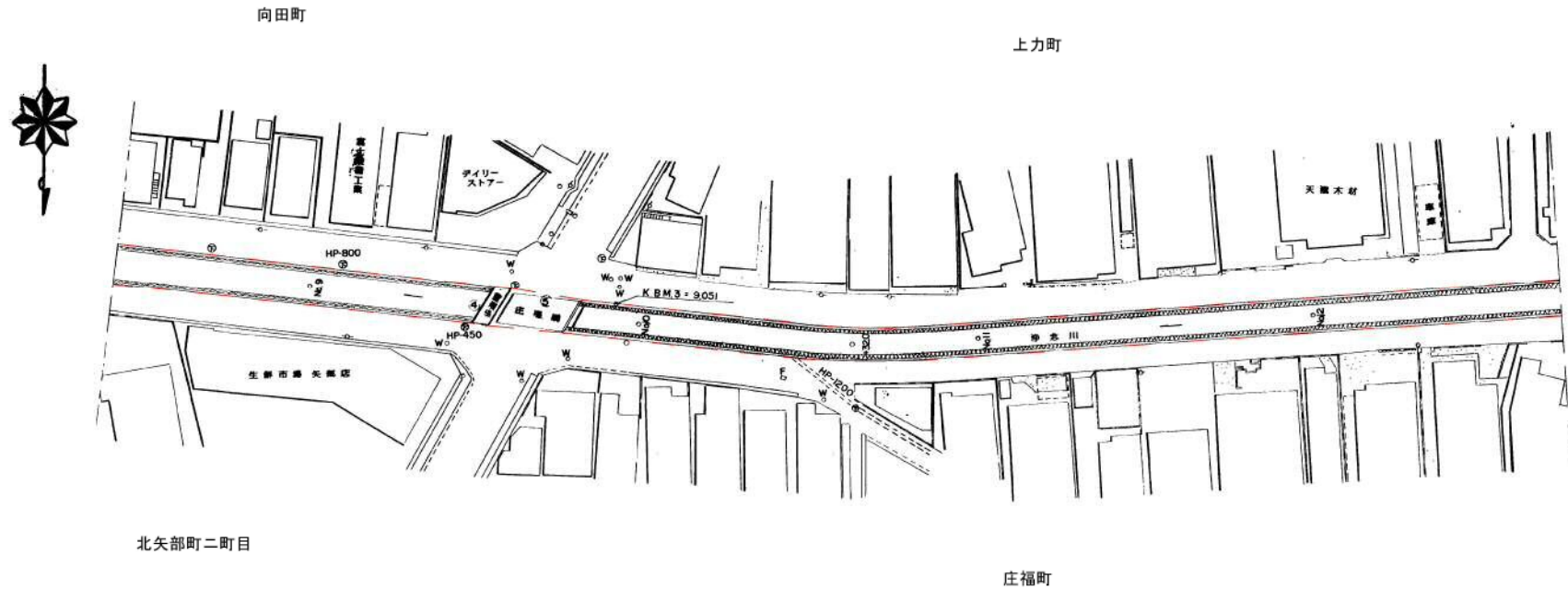
北矢部町二丁目

河川名	図面名称	縮尺	水系区分	水系名	指定年月日	河川延長	流域面積	起 点	終 点
河川台帳 常念川	河川区域図	1:500	準用河川	巴川	昭和50年9月22日	1.470m	1.50 km <sup>2</sup>	静岡市清水区南矢部字三角498番の2地先の市道橋	二級河川巴川への合流点

## 河川区域図

S = 1 : 500

静岡市清水区



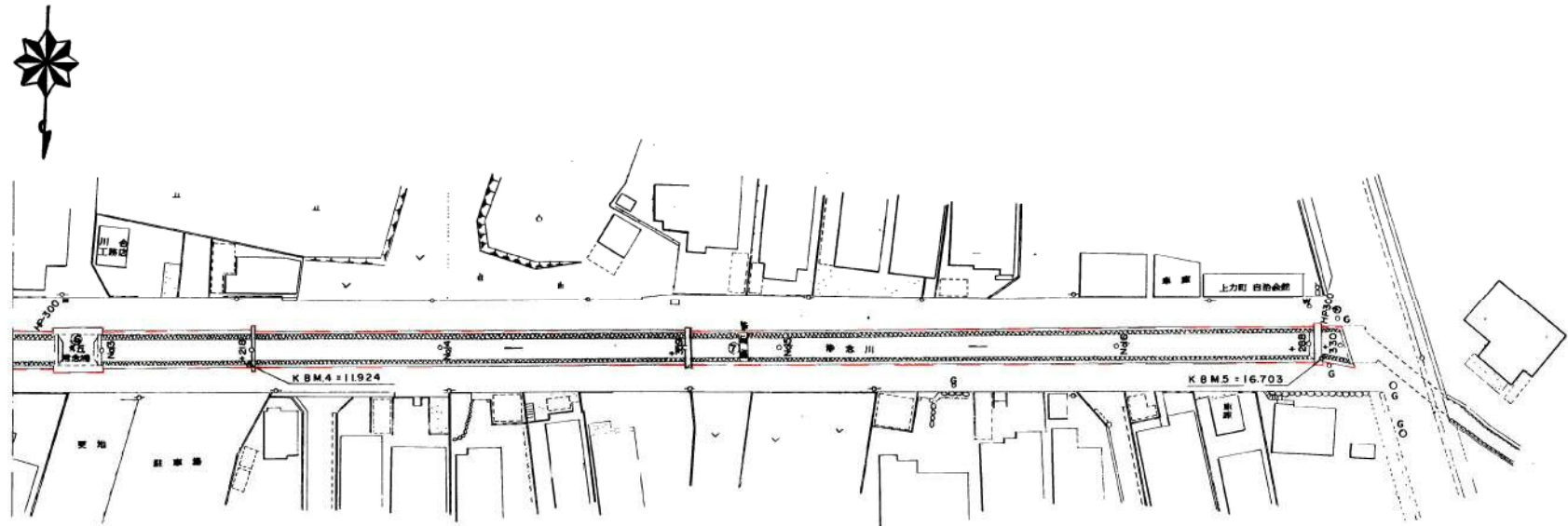
河川名	図面名称	縮尺	水系区分	水系名	指定年月日	河川延長	流域面積	起 点	終 点
河川台帳 常念川	河川区域図	1:500	準用河川	巴川	昭和50年9月22日	1,470m	1.50 km <sup>2</sup>	静岡市清水区南矢部字三角498番の2地先の市道橋	二級河川巴川への合流点

## 河川区域図

S = 1 : 500

静岡市清水区

上力町



庄福町

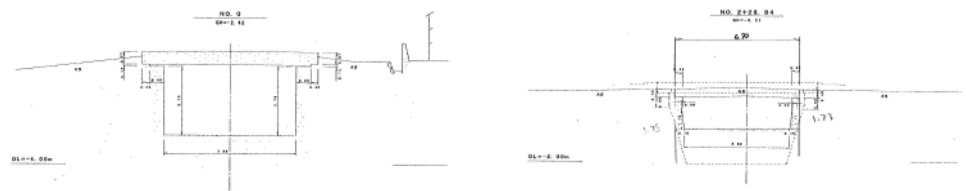
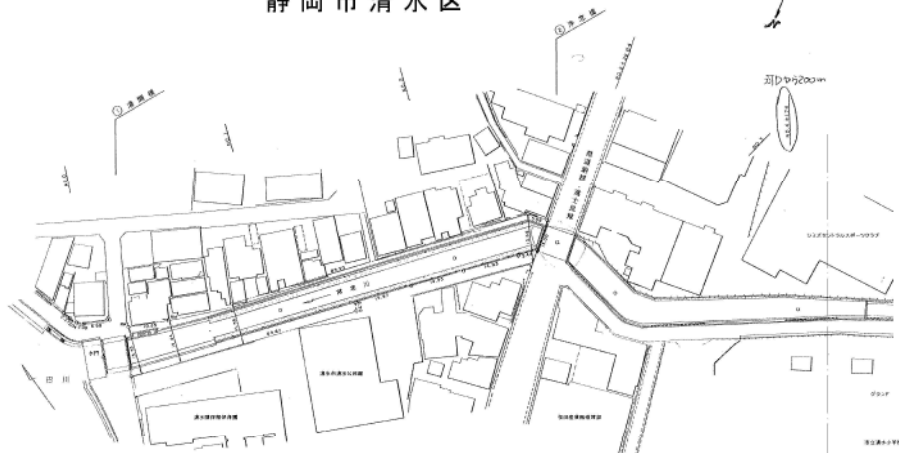


河川名	図面名称	縮尺	水系区分	水系名	指定年月日	河川延長	流域面積	起 点	終 点
常念川	河川管理施設平面図	図示	準用河川	巴川	昭和50年9月22日	1.470m	1.50 km <sup>2</sup>	静岡市清水区南矢部字三角498番の2地先の市道橋	二級河川巴川への合流点

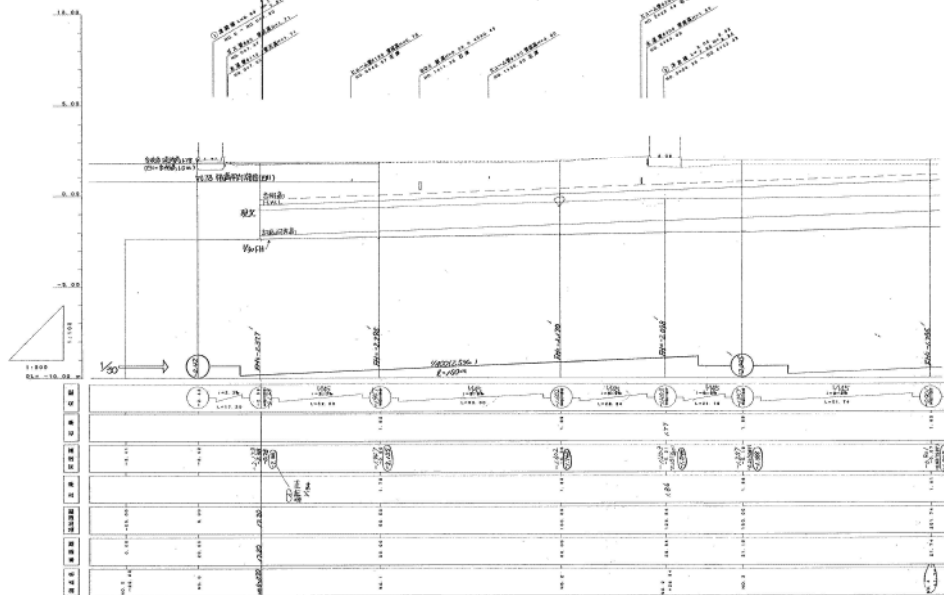
横断面図 S=1:200

河川管理施設平面図 S=1:1000

静岡市清水区



縦断面図 V=1:200  
H=1:1000

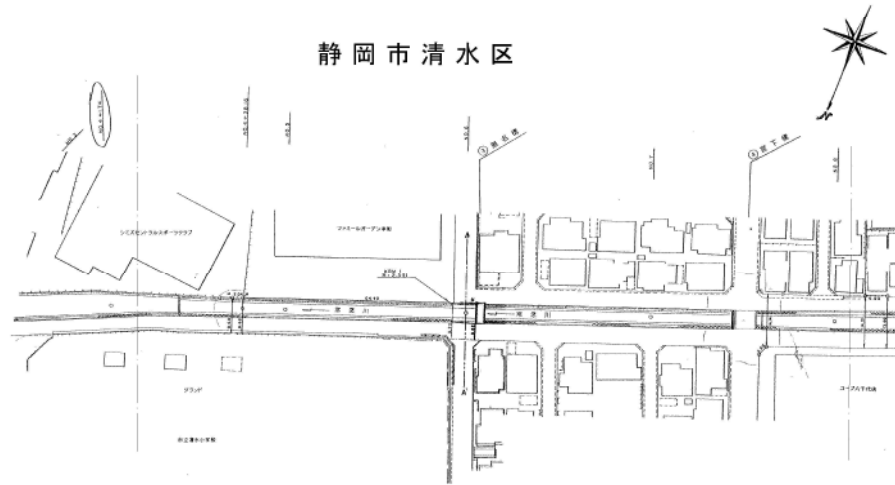


記号	説明
○	橋脚
△	橋脚
□	橋脚

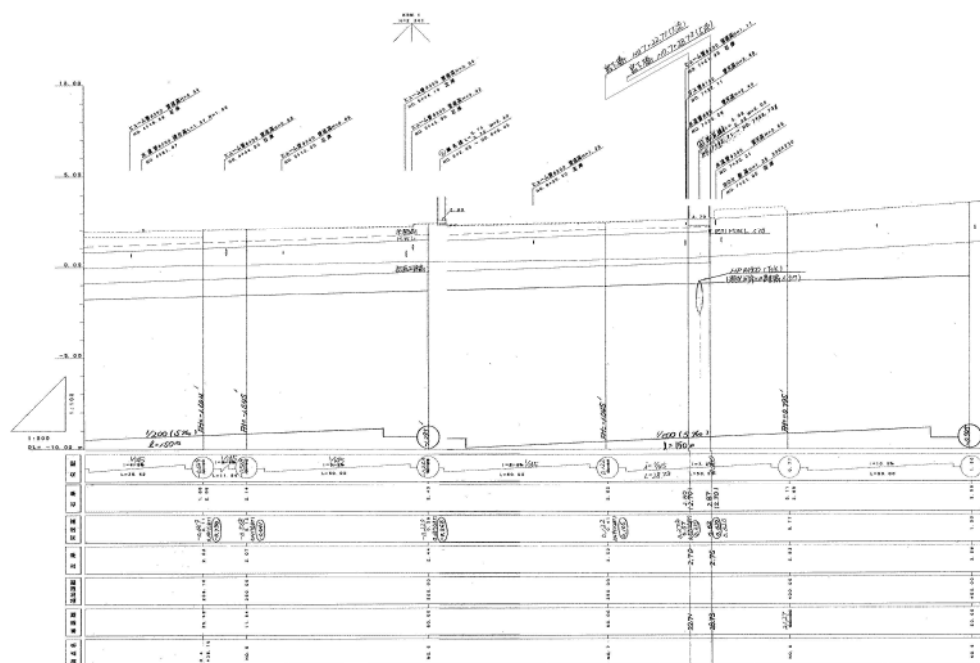
平成二十一年 三月調整

河川名	図面名称	縮尺	水系区分	水系名	指定年月日	河川延長	流域面積	起 点	終 点
常念川	河川管理施設平面図	図示	準用河川	巴川	昭和50年9月22日	1.470m	1.50 km <sup>2</sup>	静岡市清水区南矢部字三角498番の2地先の市道橋	二級河川巴川への合流点

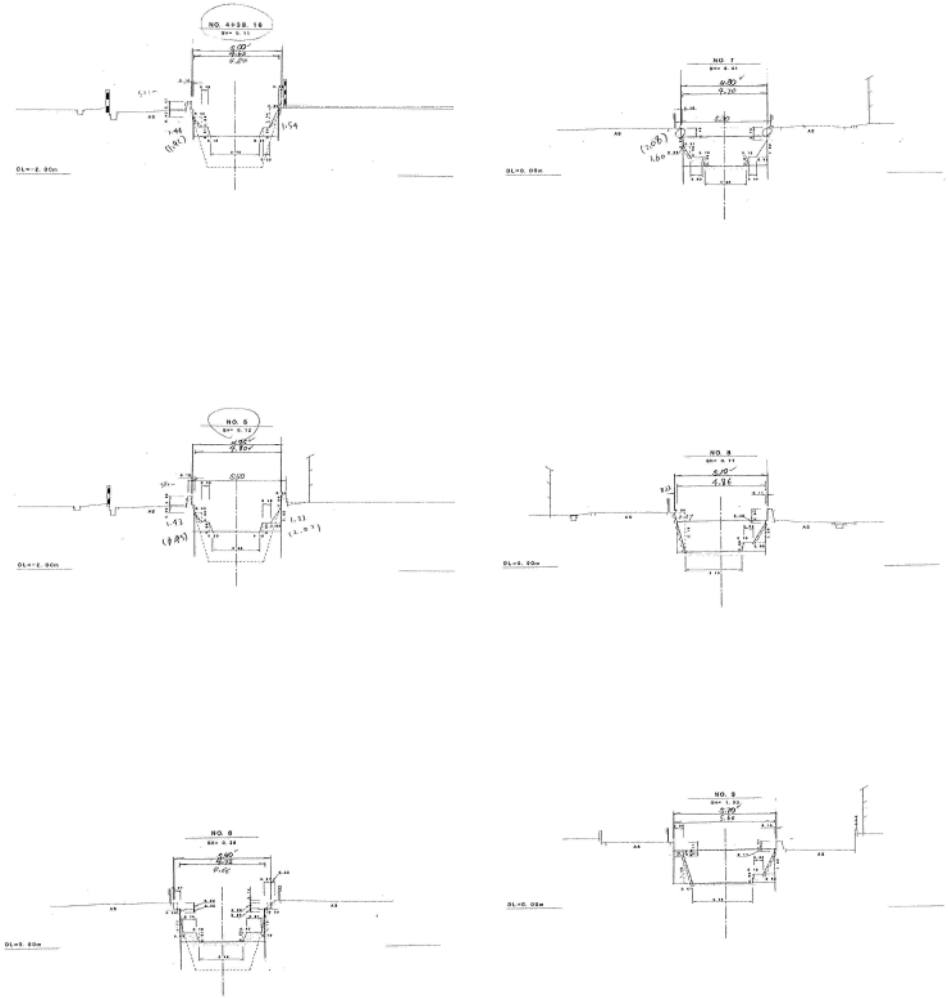
河川管理施設平面図 S=1:1000



縦断面図 V=1:200  
H=1:1000



横断面図 S=1:200



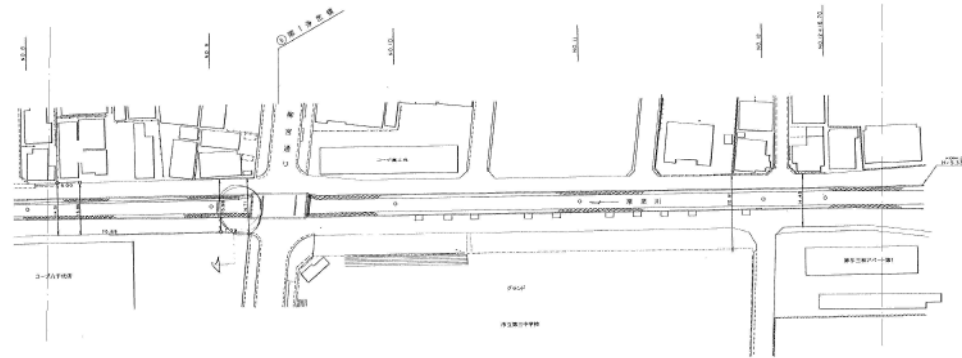
項目	内容
材料	
数量	
単位	

平成二十一年 三月調整

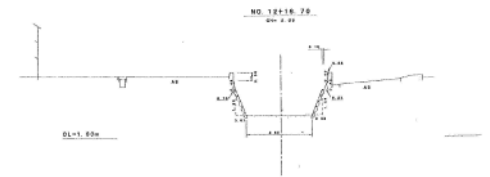
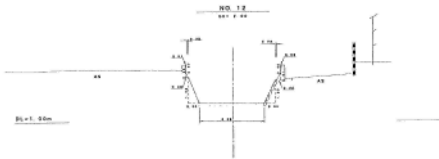
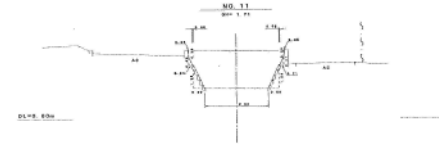
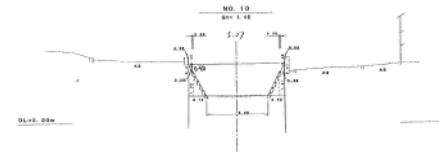
河川台帳	河川名	図面名称	縮尺	水系区分	水系名	指定年月日	河川延長	流域面積	起 点	終 点
	常念川	河川管理施設平面図	図示	準用河川	巴川	昭和50年9月22日	1.470m	1.50 km <sup>2</sup>	静岡市清水区南矢部字三角498番の2地先の市道橋	二級河川巴川への合流点

### 河川管理施設平面図 S=1:1000

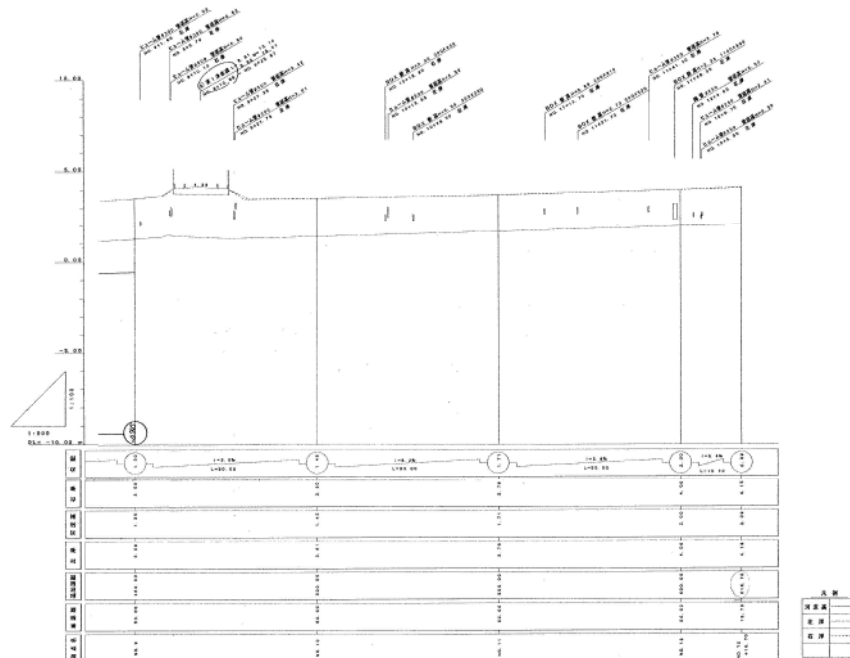
静岡市清水区



### 横断面図 S=1:200



### 縦断面図 V=1:200 H=1:1000

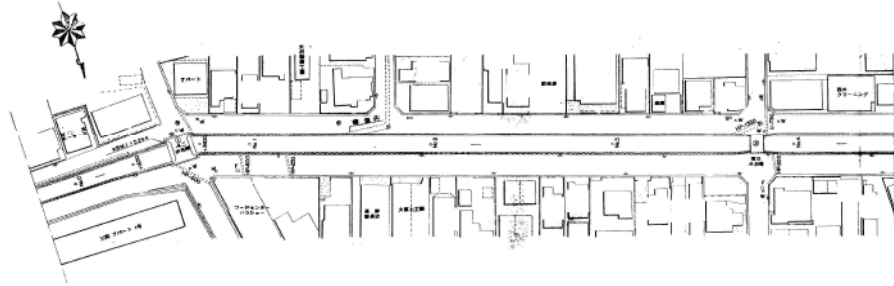


平成二十一年 三月調整


河川名	図面名称	縮尺	水系区分	水系名	指定年月日	河川延長	流域面積	起 点	終 点
河川台帳 常念川	河川管理施設平面図	図示	準用河川	巴川	昭和50年9月22日	1.470m	1.50 km <sup>2</sup>	静岡市清水区南矢部字三角498番の2地先の市道橋	二級河川巴川への合流点

## 河川管理施設平面図 S=1:1000

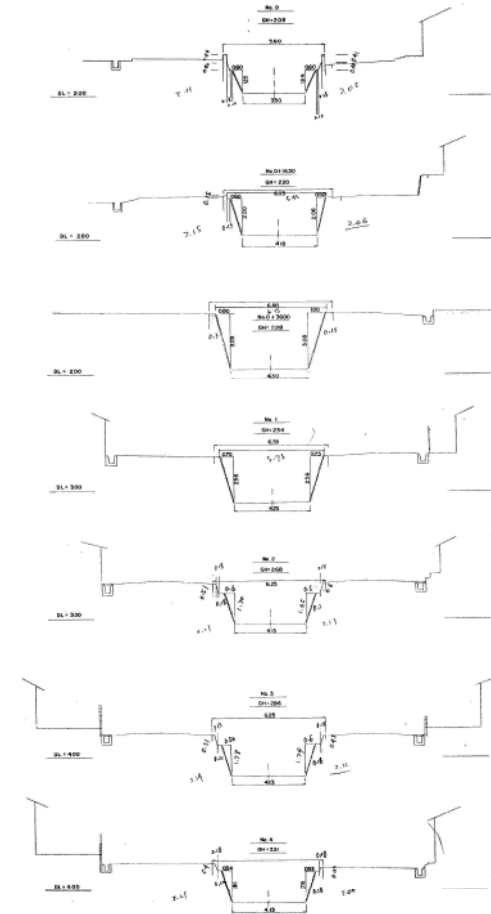
静岡市清水区



## 縦断面図 V=1:200 H=1:1000



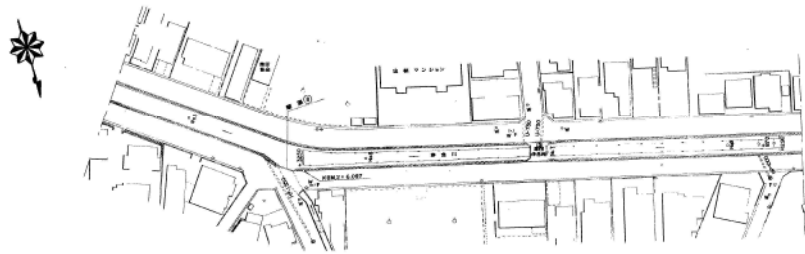
## 横断面図 S=1:200




河川台帳	河川名	図面名称	縮尺	水系区分	水系名	指定年月日	河川延長	流域面積	起 点	終 点
	常念川	河川管理施設平面図	図示	準用河川	巴川	昭和50年9月22日	1.470m	1.50 km <sup>2</sup>	静岡市清水区南矢部字三角498番の2地先の市道橋	二級河川巴川への合流点

## 河川管理施設平面図 S=1:1000

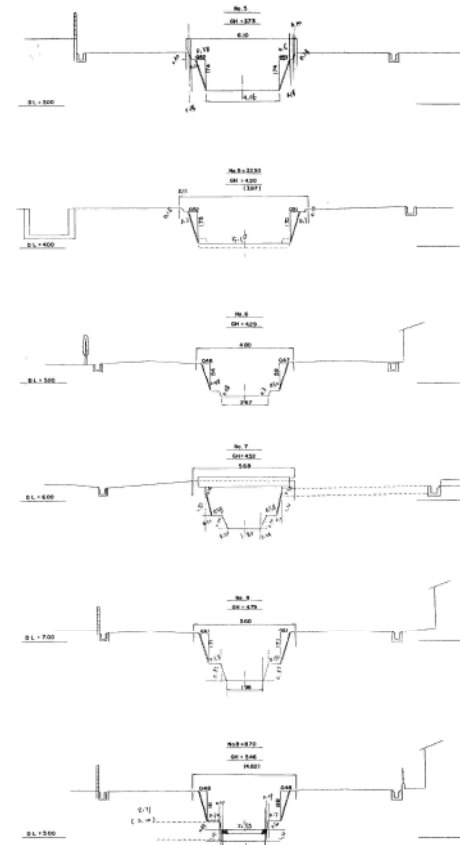
静岡市清水区



## 縦断面図 V=1:200 H=1:1000



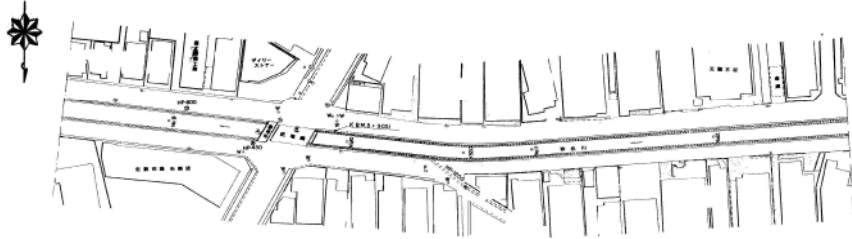
## 横断面図 S=1:200




河川台帳	河川名	図面名称	縮尺	水系区分	水系名	指定年月日	河川延長	流域面積	起 点	終 点
	常念川	河川管理施設平面図	図示	準用河川	巴川	昭和50年9月22日	1.470m	1.50 km <sup>2</sup>	静岡市清水区南矢部字三角498番の2地先の市道橋	二級河川巴川への合流点

## 河川管理施設平面図 S=1:1000

静岡市清水区



## 縦断面図 V=1:200 H=1:1000



## 横断面図 S=1:200

