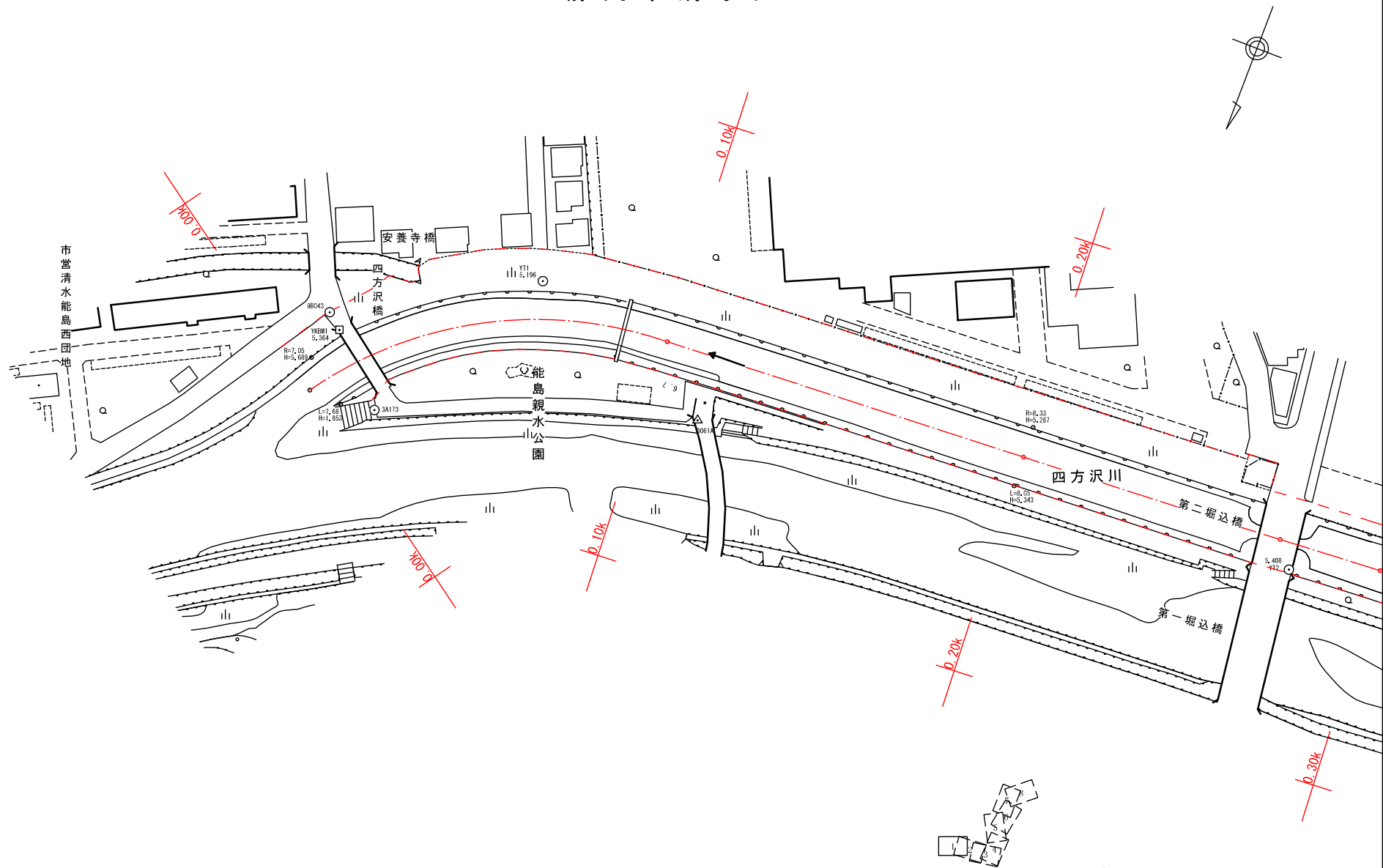


河川台帳	河川名	図面名称	縮尺	水系区分	水系名	指定年月日	河川延長	流域面積	起 点	終 点
	四方沢川	河川区域図	1:1000	準用河川	巴川	昭和53年7月19日	1,870m	3.37km ²	左岸 静岡市清水区長崎字堂免292-2 右岸 静岡市清水区七ツ新屋字下巻町428-2	二級河川巴川への合流点

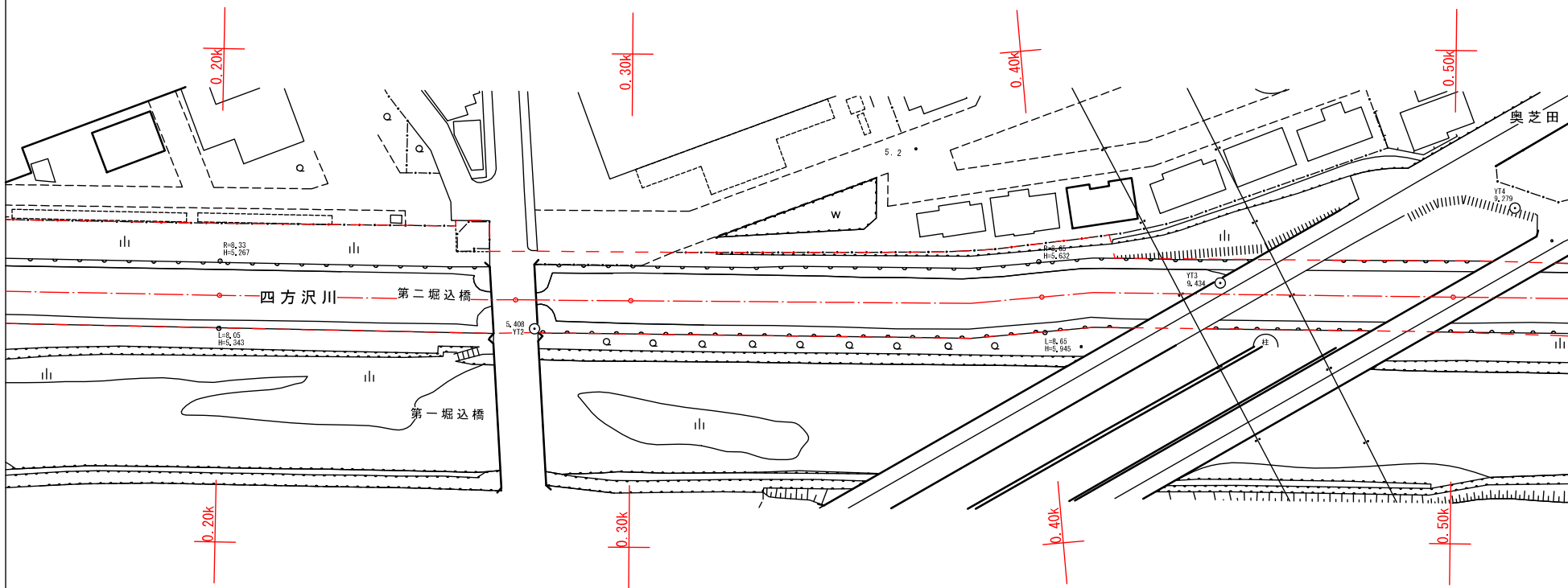
静岡市清水区



令和二年 三月調製

河川台帳	河川名	図面名称	縮尺	水系区分	水系名	指定年月日	河川延長	流域面積	起 点	終 点
		四方沢川	河川区域図	1:1000	準用河川	巴川	昭和53年7月19日	1,870m	3.37km ²	左岸 静岡市清水区長崎字堂免292-2 右岸 静岡市清水区七ツ新屋字下巻町428-2

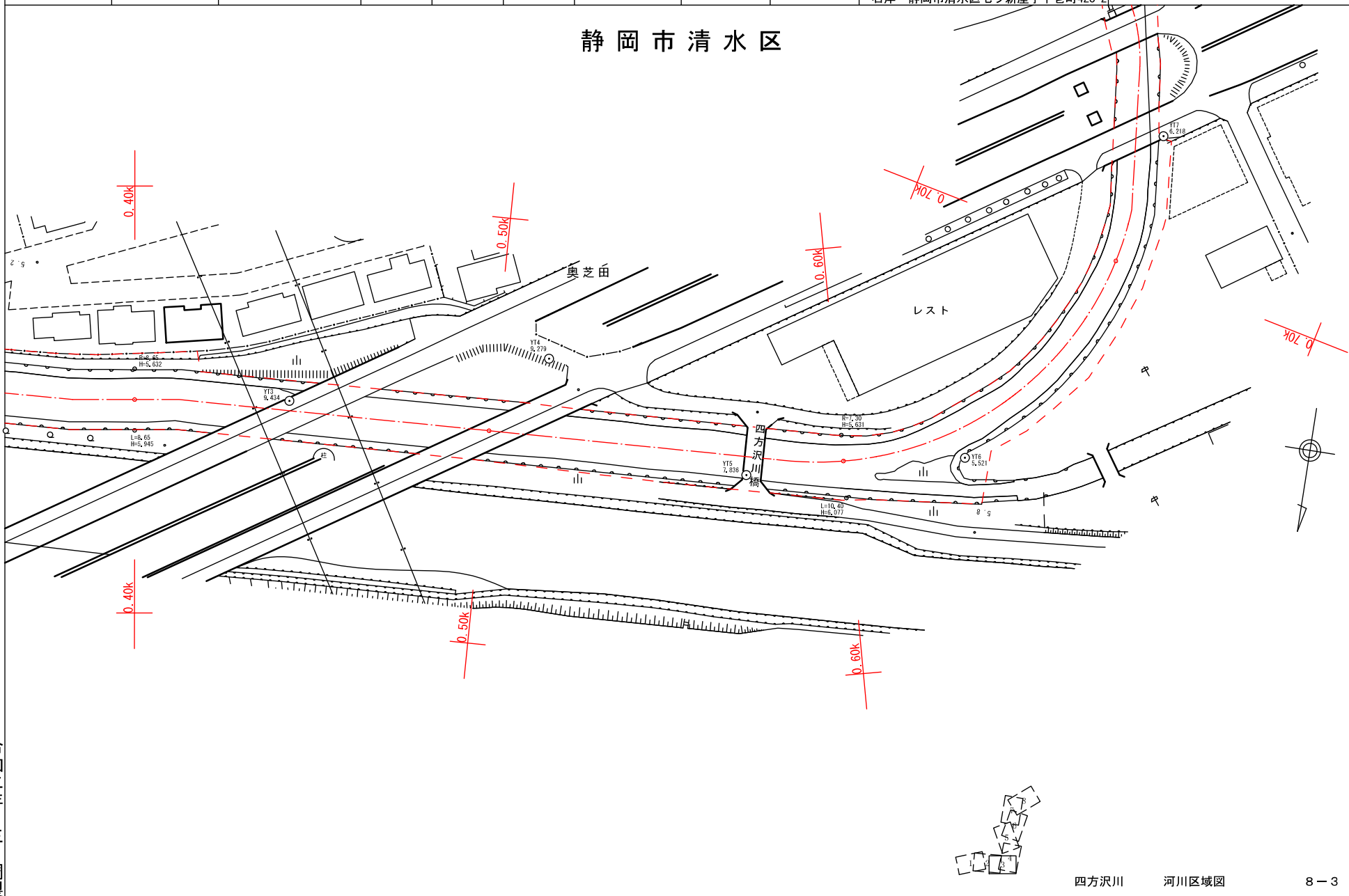
静岡市清水区



令和二年 三月調製

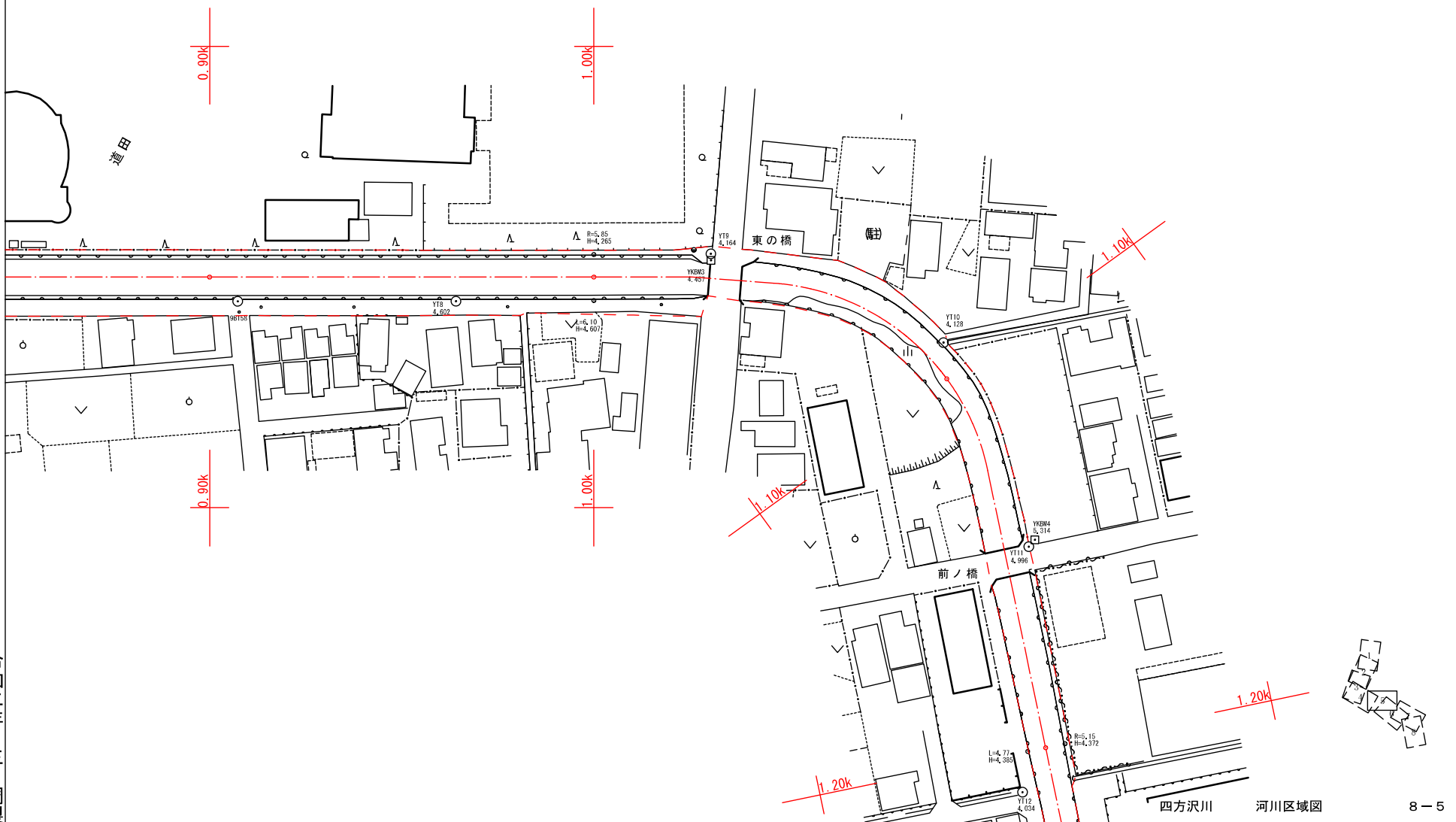
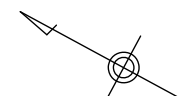
河川台帳	河川名	図面名称	縮尺	水系区分	水系名	指定年月日	河川延長	流域面積	起 点	終 点
		四方沢川	河川区域図	1:1000	準用河川	巴川	昭和53年7月19日	1,870m	3.37km ²	左岸 静岡市清水区長崎字堂免292-2 右岸 静岡市清水区七ツ新屋字下巻町428-2

静岡市清水区



河川台帳	河川名	図面名称	縮尺	水系区分	水系名	指定年月日	河川延長	流域面積	起 点	終 点
	四方沢川	河川区域図	1:1000	準用河川	巴川	昭和53年7月19日	1,870m	3.37km ²	左岸 静岡市清水区長崎字堂免292-2 右岸 静岡市清水区七ツ新屋字下吉町428-2	二級河川巴川への合流点

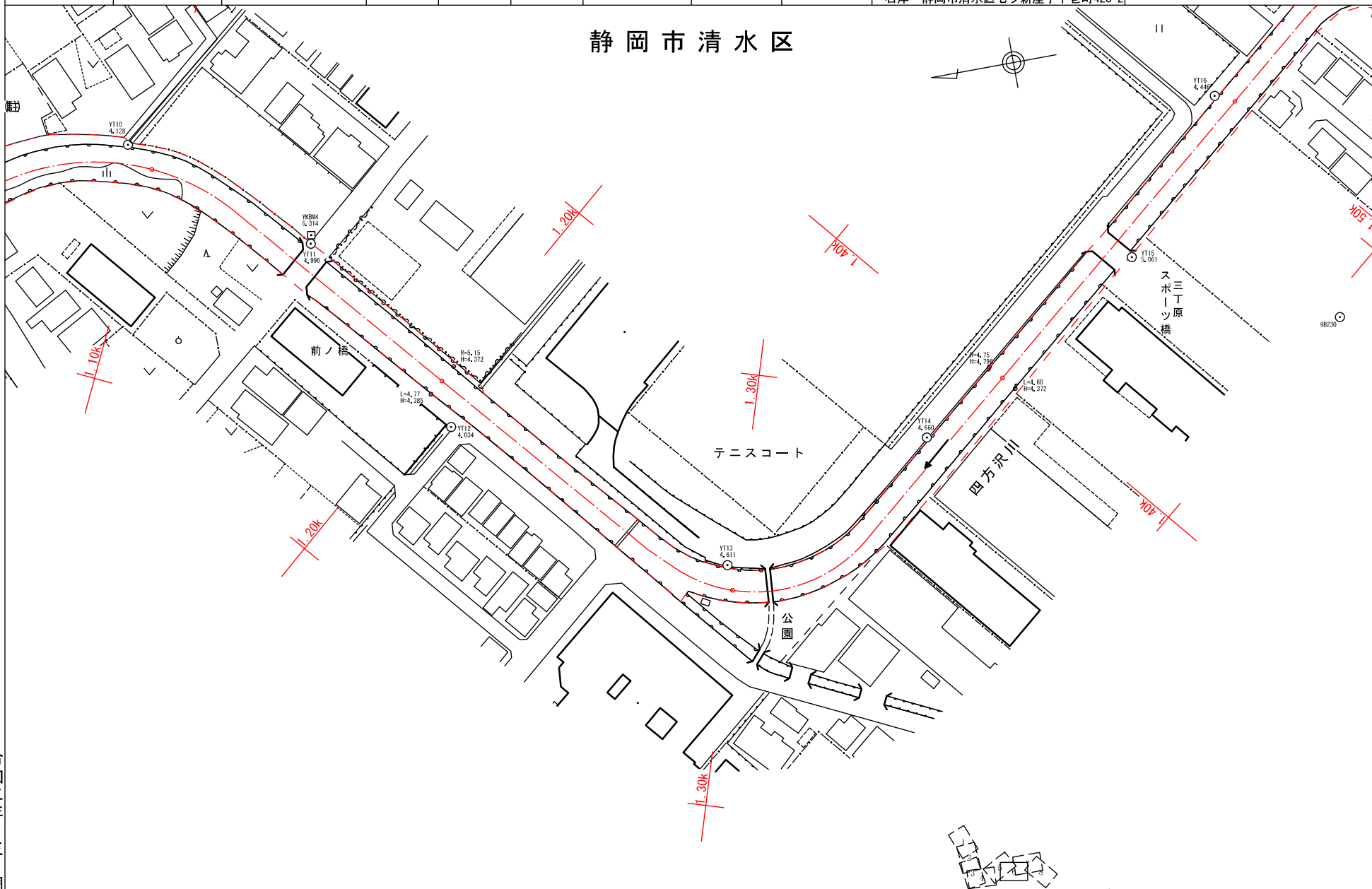
静岡市清水区



令和二年 三月調製

河川台帳	河川名	図面名称	縮尺	水系区分	水系名	指定年月日	河川延長	流域面積	起 点	終 点
	四方沢川	河川区域図	1:1000	準用河川	巴川	昭和53年7月19日	1,870m	3.37km ²	左岸 静岡市清水区長崎字堂免292-2 右岸 静岡市清水区七ツ新屋字下巻町428-2	二級河川巴川への合流点

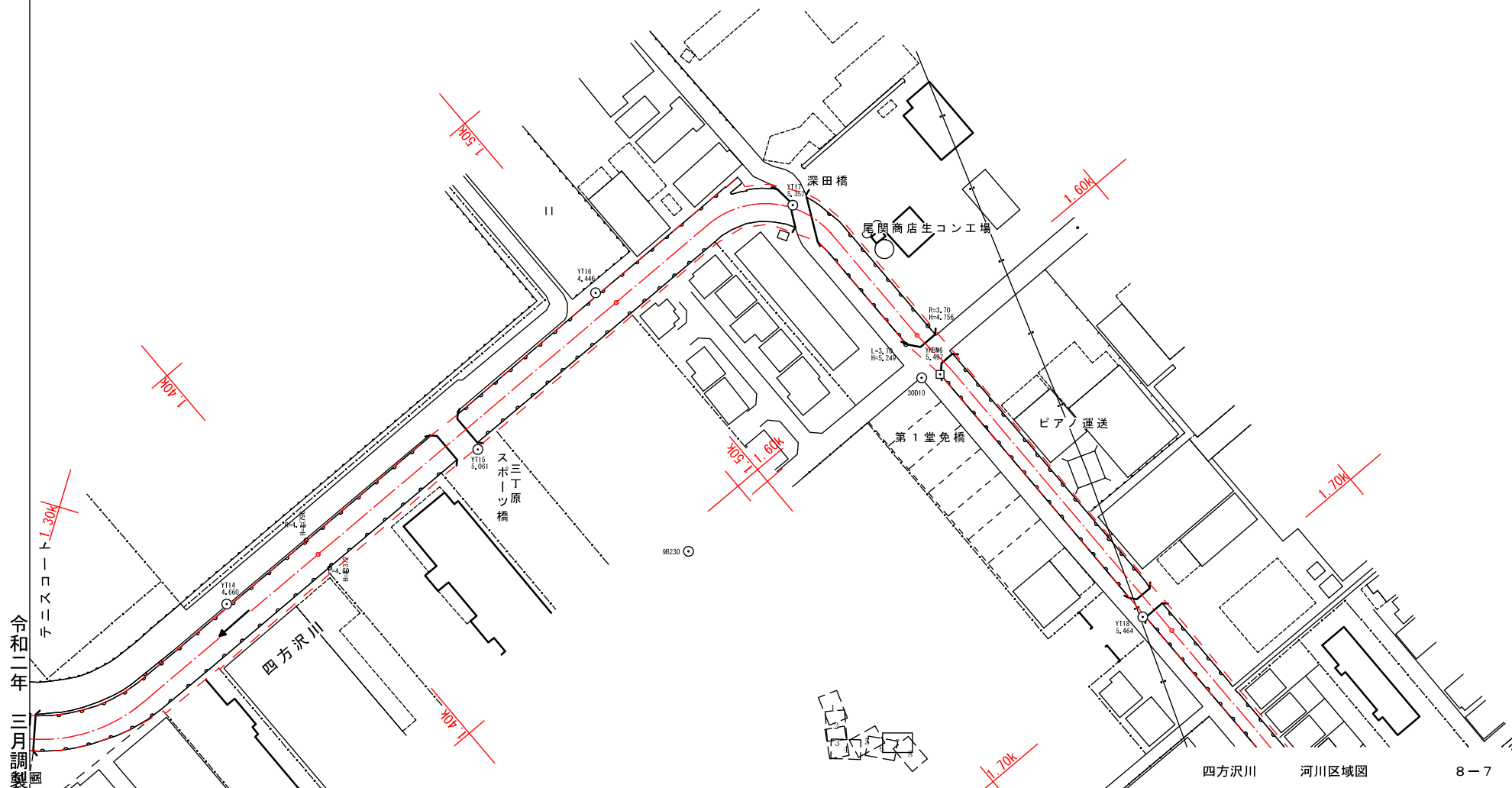
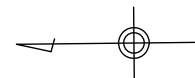
静岡市清水区



令和二年 三月調製

河川台帳	河川名	図面名称	縮尺	水系区分	水系名	指定年月日	河川延長	流域面積	起 点	終 点
		四方沢川	河川区域図	1:1000	準用河川	巴川	昭和53年7月19日	1,870m	3.37km ²	左岸 静岡市清水区長崎字堂免292-2 右岸 静岡市清水区七ツ新屋字下巻町428-2

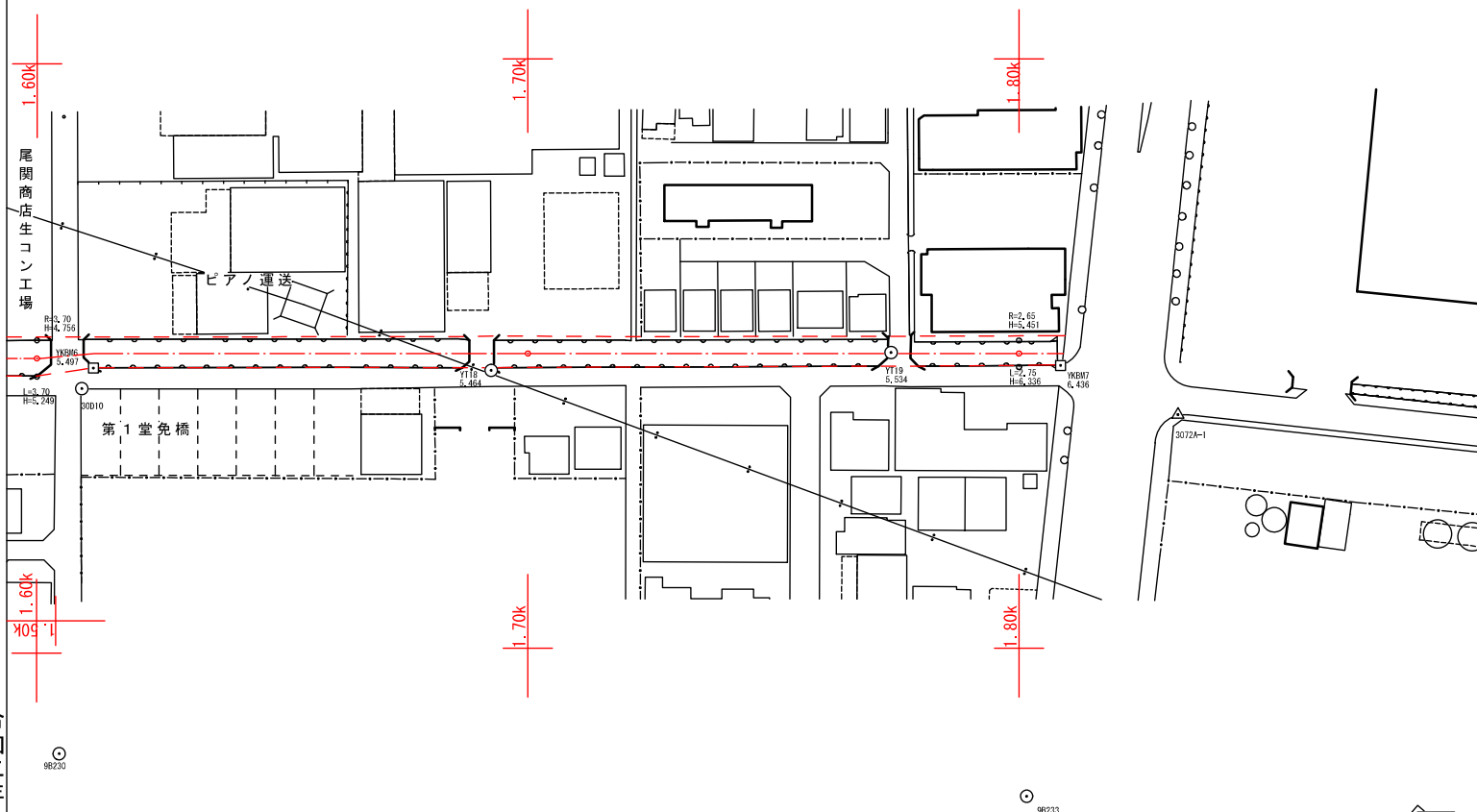
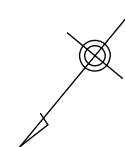
静岡市清水区



令和二年 三月調製

河川台帳	河川名	図面名称	縮尺	水系区分	水系名	指定年月日	河川延長	流域面積	起 点	終 点
	四方沢川	河川区域図	1:1000	準用河川	巴川	昭和53年7月19日	1,870m	3.37km ²	左岸 静岡市清水区長崎字堂免292-2 右岸 静岡市清水区七ツ新屋字下町428-2	二級河川巴川への合流点

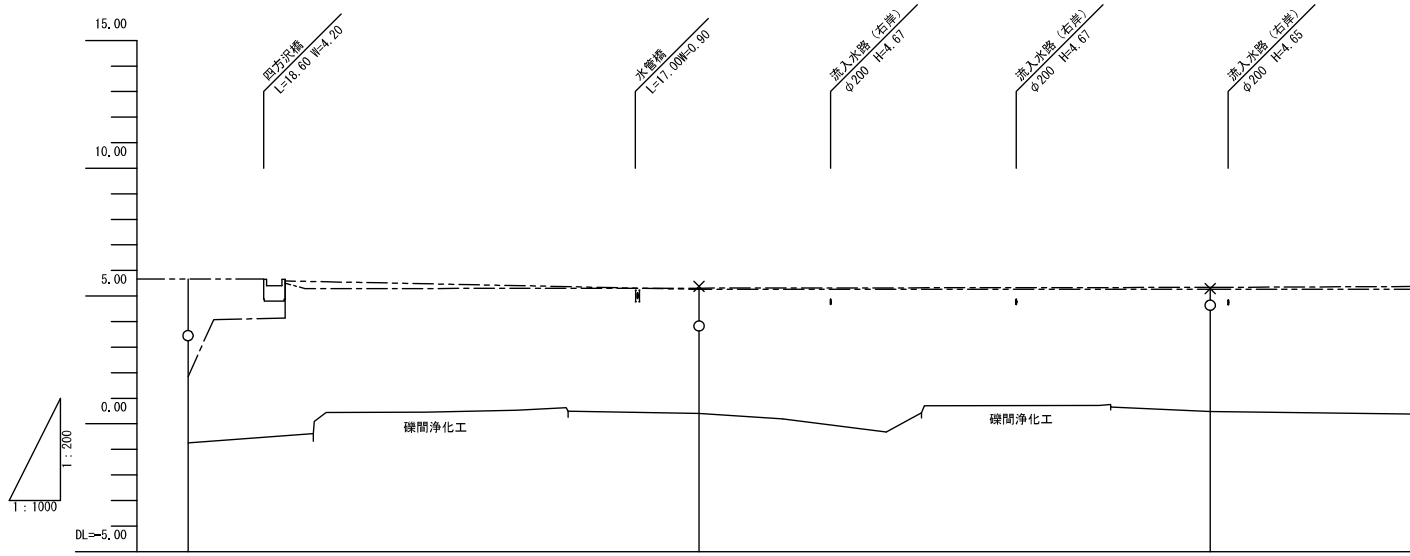
静岡市清水区



令和二年 三月調製

河川台帳	河川名	図面名称	縮尺	水系区分	水系名	指定年月日	河川延長	流域面積	起 点	終 点
	四方沢川	縦断面図	V=1:200 H=1:1000	準用河川	巴川	昭和53年7月19日	1,870m	3.37km ²	左岸 静岡市清水区長崎字堂免292-2 右岸 静岡市清水区七ツ新屋字下町428-2	二級河川巴川への合流点

凡 例	
河床高	——
左岸堤防高	- - - -
右岸堤防高	- - - -
左岸堤内高	⊗
右岸堤内高	○

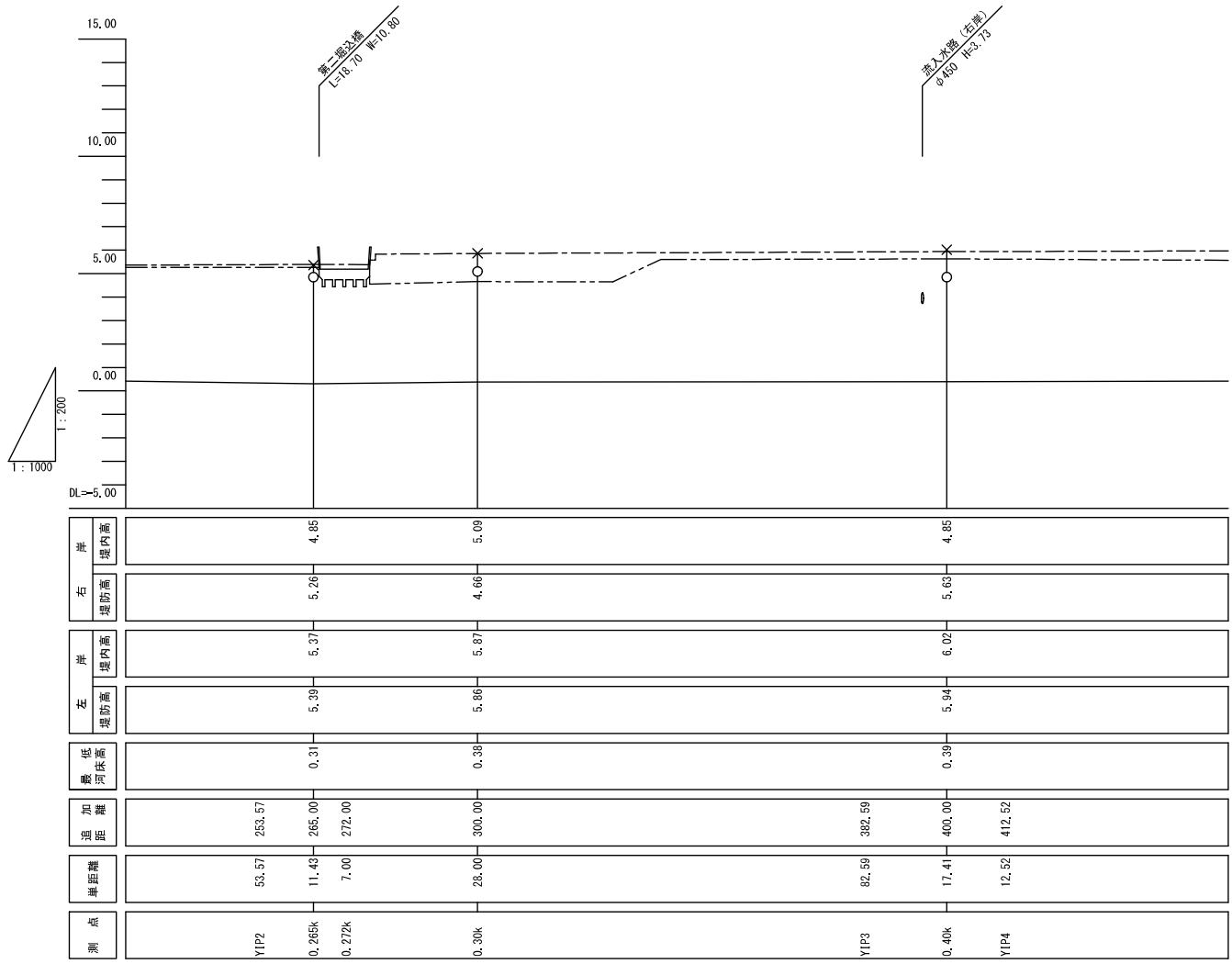


右岸	堤内高	3.45	3.83	4.64
	堤防高	5.67	5.26	5.27
左岸	堤内高		5.38	5.29
	堤防高	1.84	5.31	5.34
河床高	-0.74	0.40	0.46	
加 幅	遇 距	0.00 0.00 0.50	97.44 100.00	200.00
	半 距	0.00 0.00 0.50	48.72 2.56	100.00
測 点		YBP BC.1 0.05k	SP.1	EC.1 0.10k

令和二年 三月調製

河川台帳	河川名	図面名称	縮尺	水系区分	水系名	指定年月日	河川延長	流域面積	起 点	終 点
	四方沢川	縦断面図	V=1:200 H=1:1000	準用河川	巴川	昭和53年7月19日	1,870m	3.37km ²	左岸 静岡市清水区長崎字堂免292-2 右岸 静岡市清水区七ツ新屋字下壺町428-2	二級河川巴川への合流点

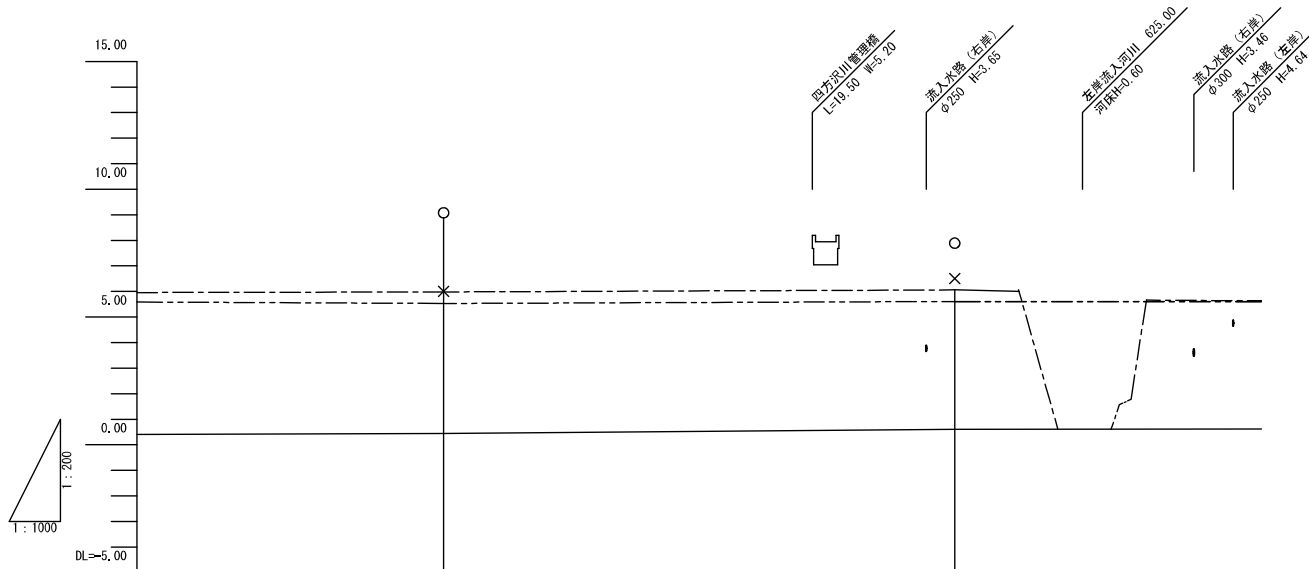
凡 例	
河床高	——
左岸堤防高	----
右岸堤防高	----
左岸堤内高	⊗
右岸堤内高	○



令和二年 三月調製

河川台帳	河川名	図面名称	縮尺	水系区分	水系名	指定年月日	河川延長	流域面積	起 点	終 点
	四方沢川	縦断面図	V=1:200 H=1:1000	準用河川	巴川	昭和53年7月19日	1,870m	3.37km ²	左岸 静岡市清水区長崎字堂免292-2 右岸 静岡市清水区七ツ新屋字下巻町428-2	二級河川巴川への合流点

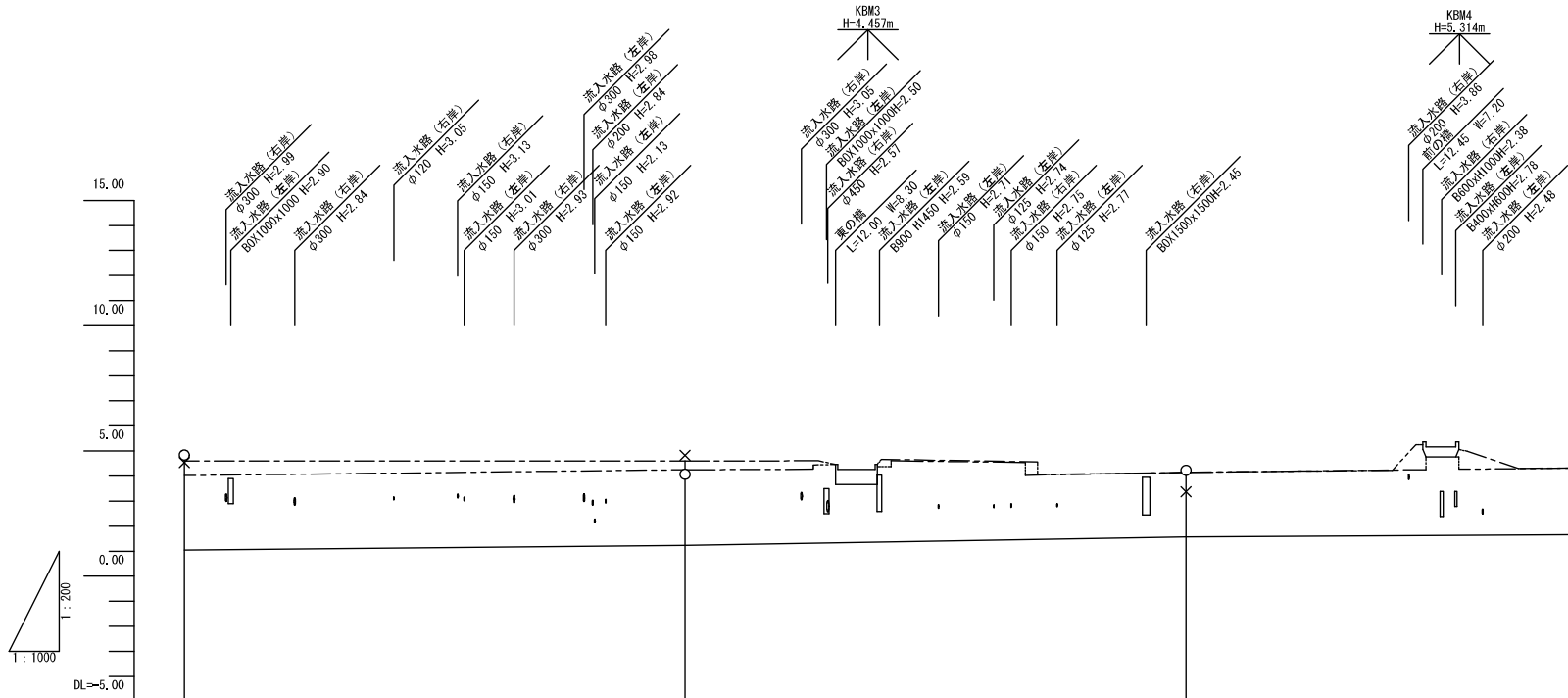
凡 例	
河床高	———
左岸堤防高	- - - - -
右岸堤防高	- - - - -
左岸堤内高	⊗
右岸堤内高	○



右	堤内高	9.08	7.89
	堤防高	5.53	5.61
左	堤内高	6.00	6.50
	堤防高	5.98	6.06
従	河床高	0.44	0.60
加	測 距	500.00	600.00
	岸 距	87.48	16.41
測 点		0.50k	0.60k
		BC.5	SP.5
		583.59	649.31
		83.59	49.31

令和二年 三月調製

河川台帳	河川名	図面名称	縮尺	水系区分	水系名	指定年月日	河川延長	流域面積	起 点	終 点
	四方沢川	縦断面図	V=1:200 H=1:1000	準用河川	巴川	昭和53年7月19日	1,870m	3.37km ²	左岸 静岡市清水区長崎字堂免292-2 右岸 静岡市清水区七ツ新屋字下巻町428-2	二級河川巴川への合流点




凡 例	
河床高	——
左岸堤防高	----
右岸堤防高	----
左岸堤内高	×
右岸堤内高	○

右	井	堤内高	4.84	4.07	4.23	4.68			
	堤防高	4.02	4.25	4.15	4.36				
左	井	堤内高	4.54	4.83	3.37	4.13			
	堤防高	4.60	4.60	4.14	4.38				
從	河床高	1.04	1.23	1.57	1.69				
加	測距	900.00	1000.00	1100.00	1200.00				
半	距離	100.00	100.00	13.37	73.69				
測	点	0.90k	1.00k	Y1P8	BC.9	SP.9	1.10k	EC.9	1.20k

令和二年 三月調製

河川台帳	河川名	図面名称	縮尺	水系区分	水系名	指定年月日	河川延長	流域面積	起 点	終 点
	四方沢川	縦断面図	V=1:200 H=1:1000	準用河川	巴川	昭和53年7月19日	1,870m	3.37km ²	左岸 静岡市清水区長崎字堂免292-2 右岸 静岡市清水区七ツ新屋字下吉町428-2	二級河川巴川への合流点

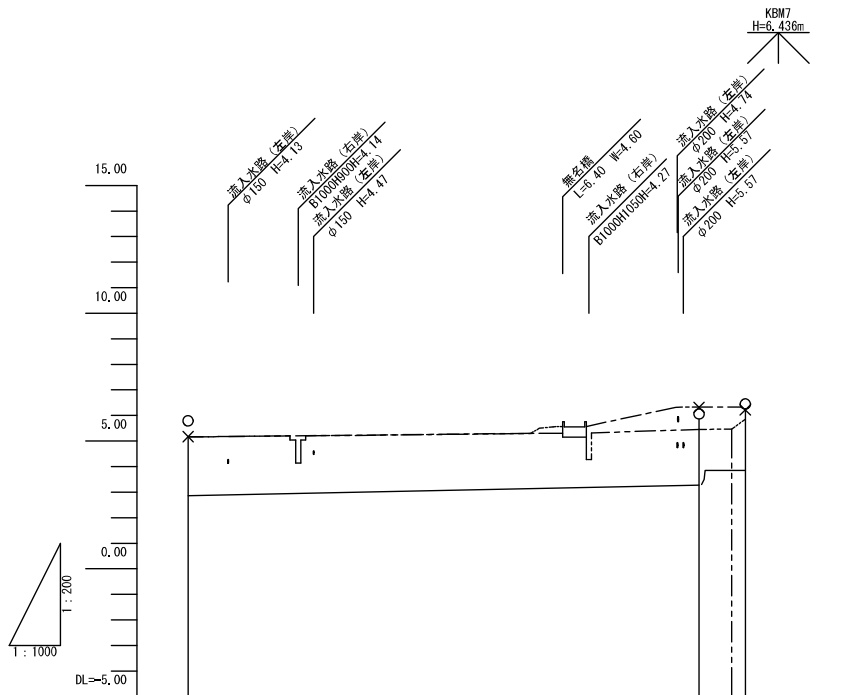


凡 例	
河床高	———
左岸堤防高	- - - - -
右岸堤防高	- - - - -
左岸堤内高	⊗
右岸堤内高	○

右	堤内高	3.12	3.97	4.88	5.79
	堤防高	4.79	4.51	4.76	5.16
左	堤内高	4.84	4.66	5.03	5.17
	堤防高	4.36	4.49	5.03	5.16
從	河床高	2.35	2.51	2.74	2.86
加	測距	1400.00	1500.00	1600.00	1700.00
離	半距離	58.70	100.00	33.64	88.19
				0.86	
				10.95	
測	点	1.40k	1.50k	1.60k	1.70k
			BC.12	YTP13	
				YTP14	
			SP.12		
				EC.12	

四方沢川 縦断面図

河川台帳	河川名	図面名称	縮尺	水系区分	水系名	指定年月日	河川延長	流域面積	起 点	終 点
	四方沢川	縦断面図	V=1:200 H=1:1000	準用河川	巴川	昭和53年7月19日	1,870m	3.37km ²	左岸 静岡市清水区長崎字堂免292-2 右岸 静岡市清水区七ツ新屋字下壺町428-2	二級河川巴川への合流点

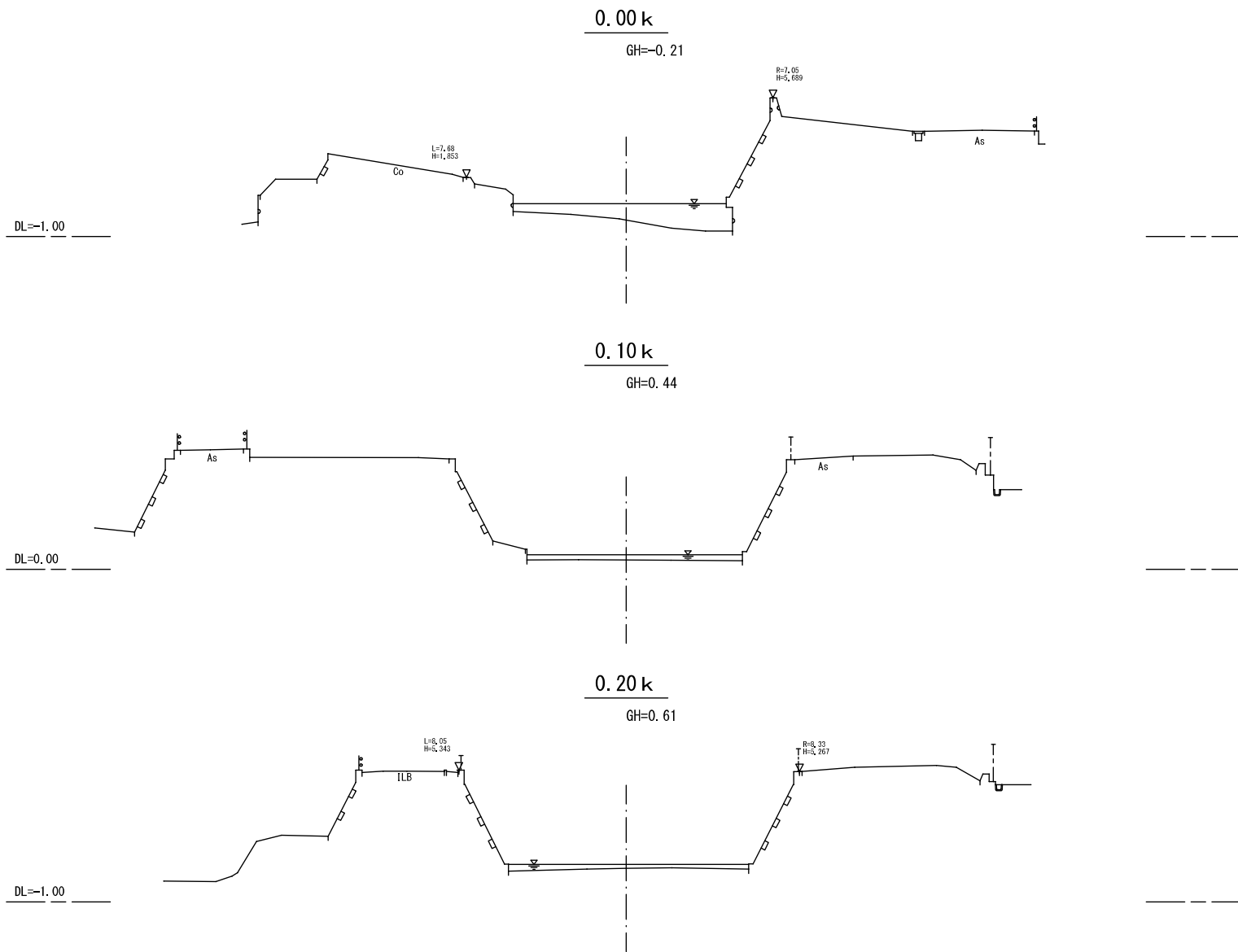


凡 例	
河床高	———
左岸堤防高	-----
右岸堤防高	-----
左岸堤内高	⊗
右岸堤内高	○

井	堤内高	5.79	6.06
	堤防高	5.16	5.45
左	堤内高	5.17	6.32
	堤防高	5.16	6.33
右	堤内高	6.22	6.45
	堤防高	5.85	6.33
従	河床高	2.86	3.27
加	離	1700.00	1800.00
平	距離	88.19	100.00
測	点	1.70k	1.80k VEP

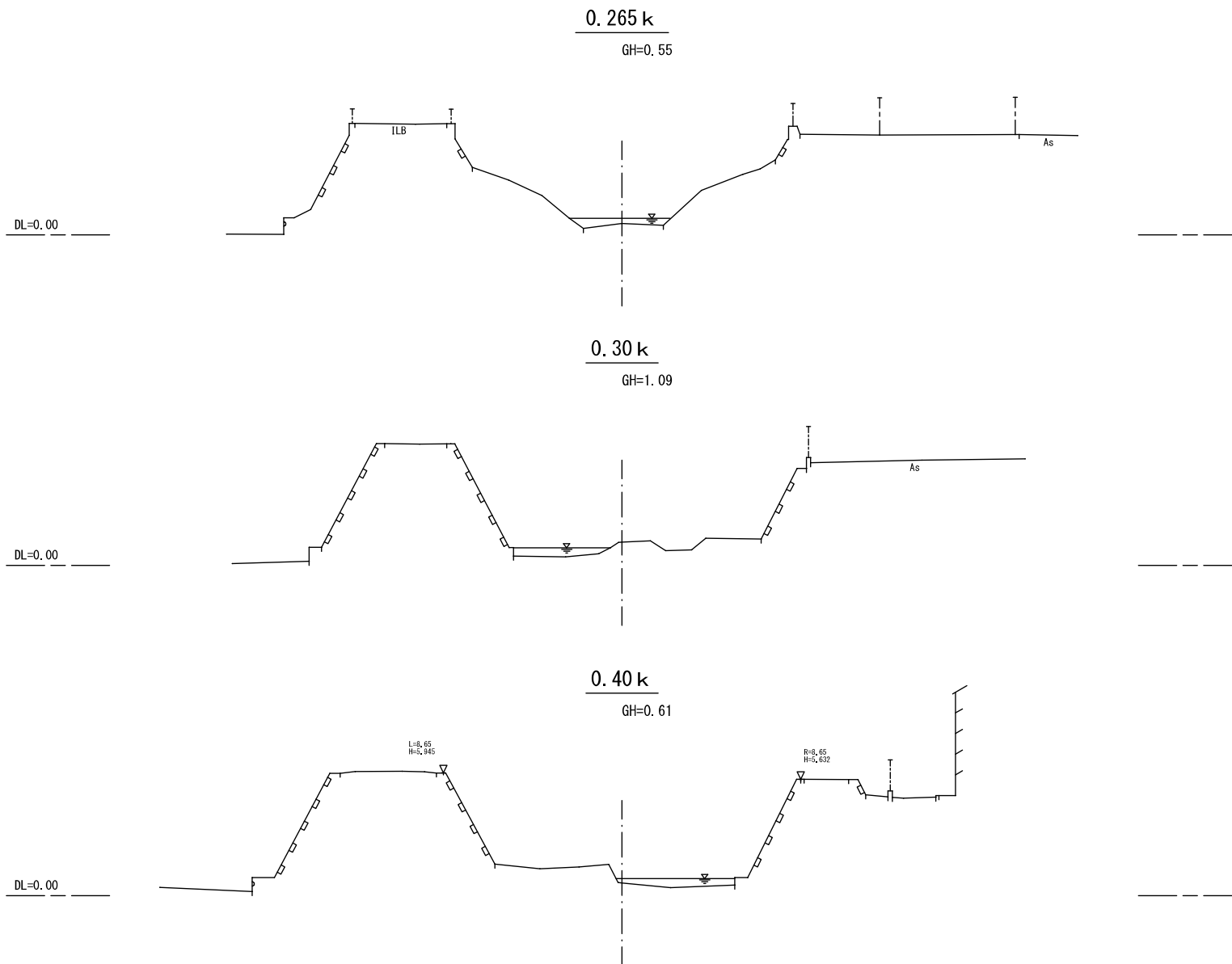
令和二年 三月調製

河川台帳	河川名	図面名称	縮尺	水系区分	水系名	指定年月日	河川延長	流域面積	起 点	終 点
	四方沢川	横 断 面 図	1:200	準用河川	巴川	昭和53年7月19日	1,870m	3.37km ²	左岸 静岡市清水区長崎字堂免292-2 右岸 静岡市清水区七ツ新屋字下壺町428-2	二級河川巴川への合流点



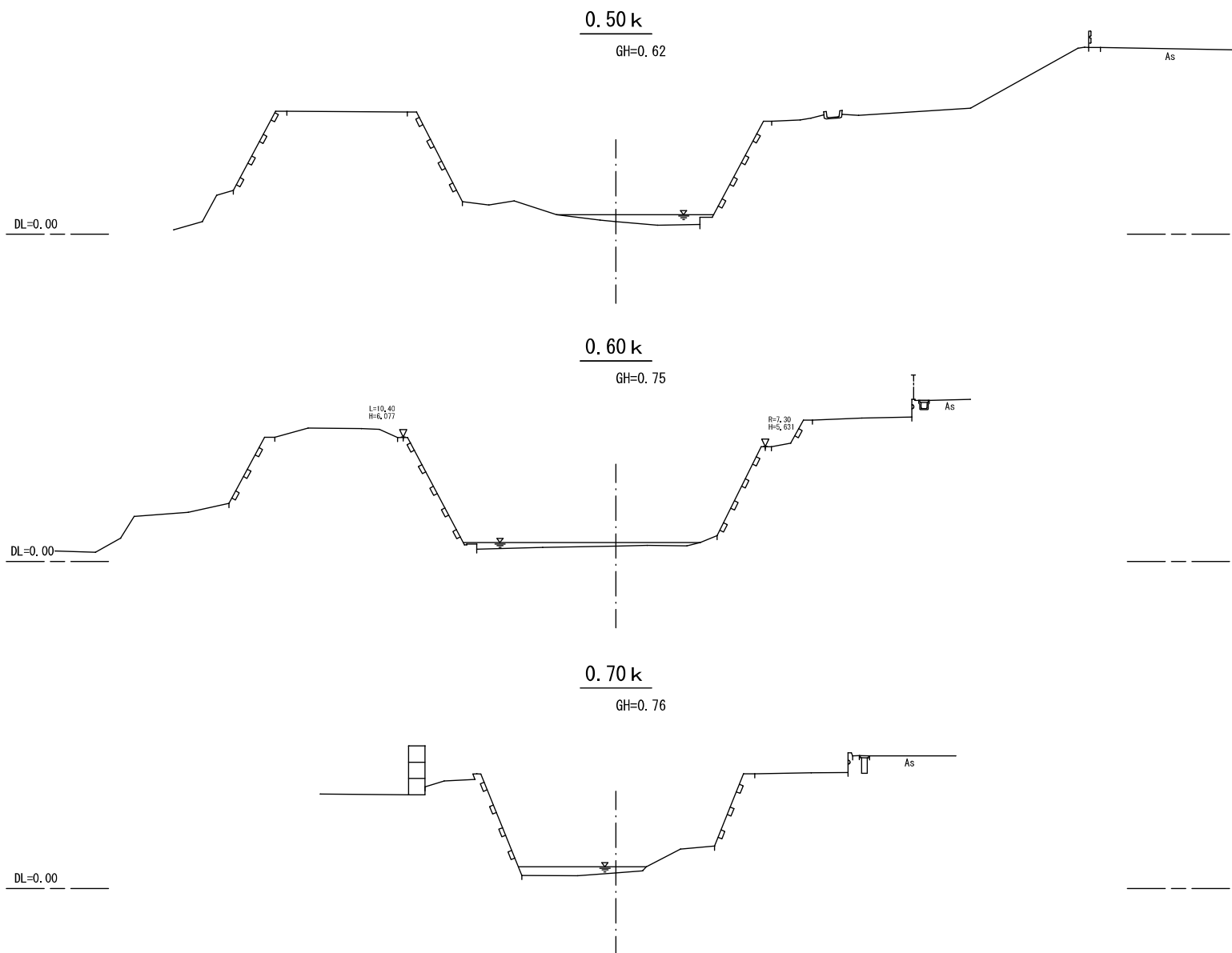
令和二年 三月調製

河川台帳	河川名	図面名称	縮尺	水系区分	水系名	指定年月日	河川延長	流域面積	起 点	終 点
	四方沢川	横 断 面 図	1:200	準用河川	巴川	昭和53年7月19日	1,870m	3.37km ²	左岸 静岡市清水区長崎字堂免292-2 右岸 静岡市清水区七ツ新屋字下壱町428-2	二級河川巴川への合流点



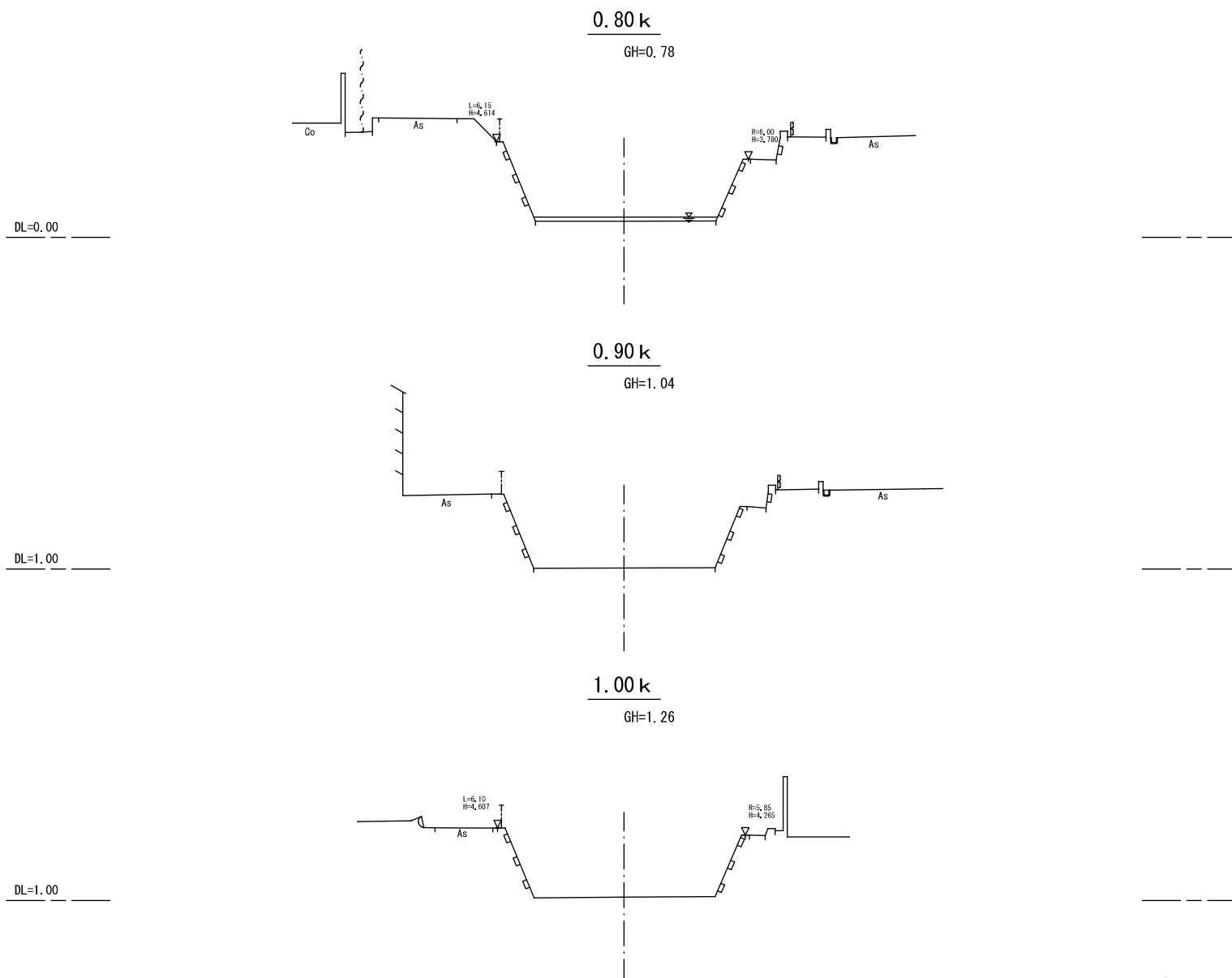
令和二年 三月調製

河川台帳	河川名	図面名称	縮尺	水系区分	水系名	指定年月日	河川延長	流域面積	起 点	終 点
	四方沢川	横断面図	1:200	準用河川	巴川	昭和53年7月19日	1,870m	3.37km ²	左岸 静岡市清水区長崎字堂免292-2 右岸 静岡市清水区七ツ新屋字下壺町428-2	二級河川巴川への合流点

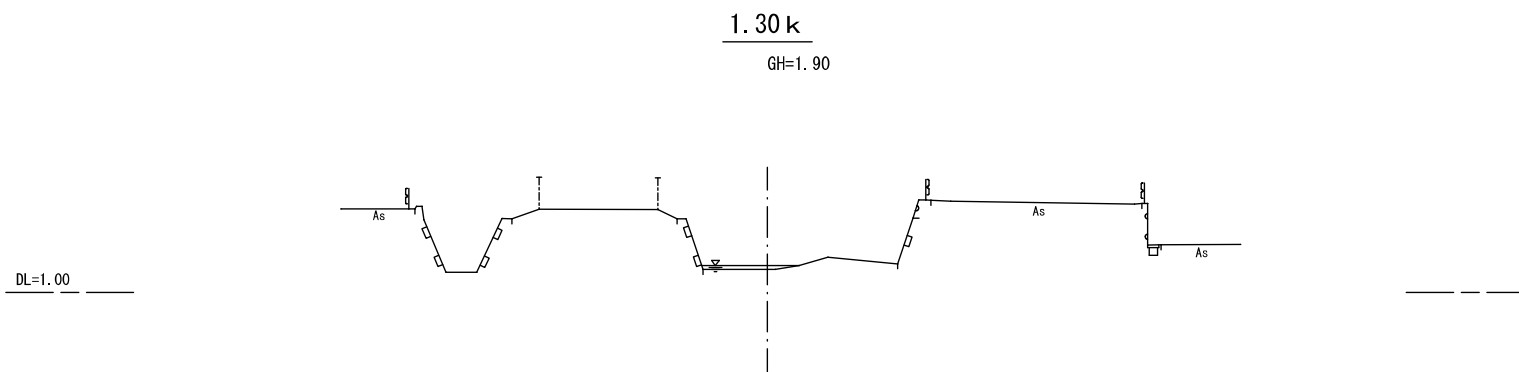
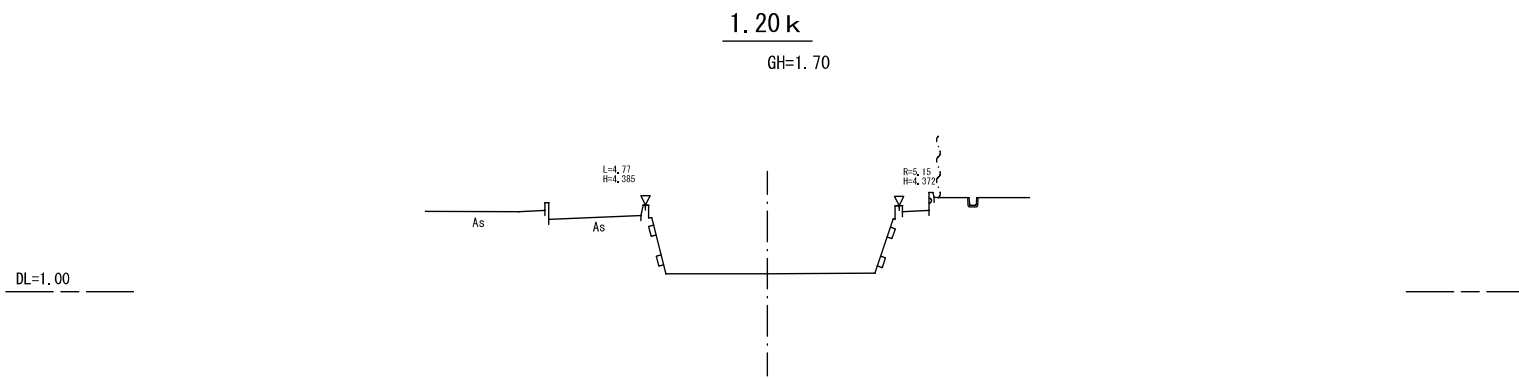
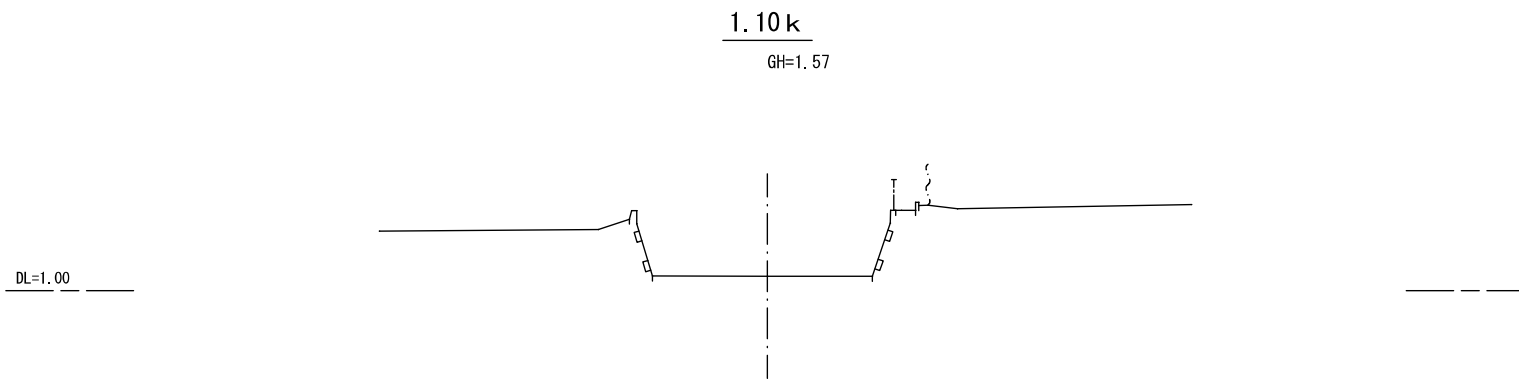


令和二年 三月調製

河川台帳	河川名	図面名称	縮尺	水系区分	水系名	指定年月日	河川延長	流域面積	起 点	終 点
		四方沢川	横断面図	1:200	準用河川	巴川	昭和53年7月19日	1,870m	3.37km ²	左岸 静岡市清水区長崎字堂免292-2 右岸 静岡市清水区七ツ新屋字下壺町428-2

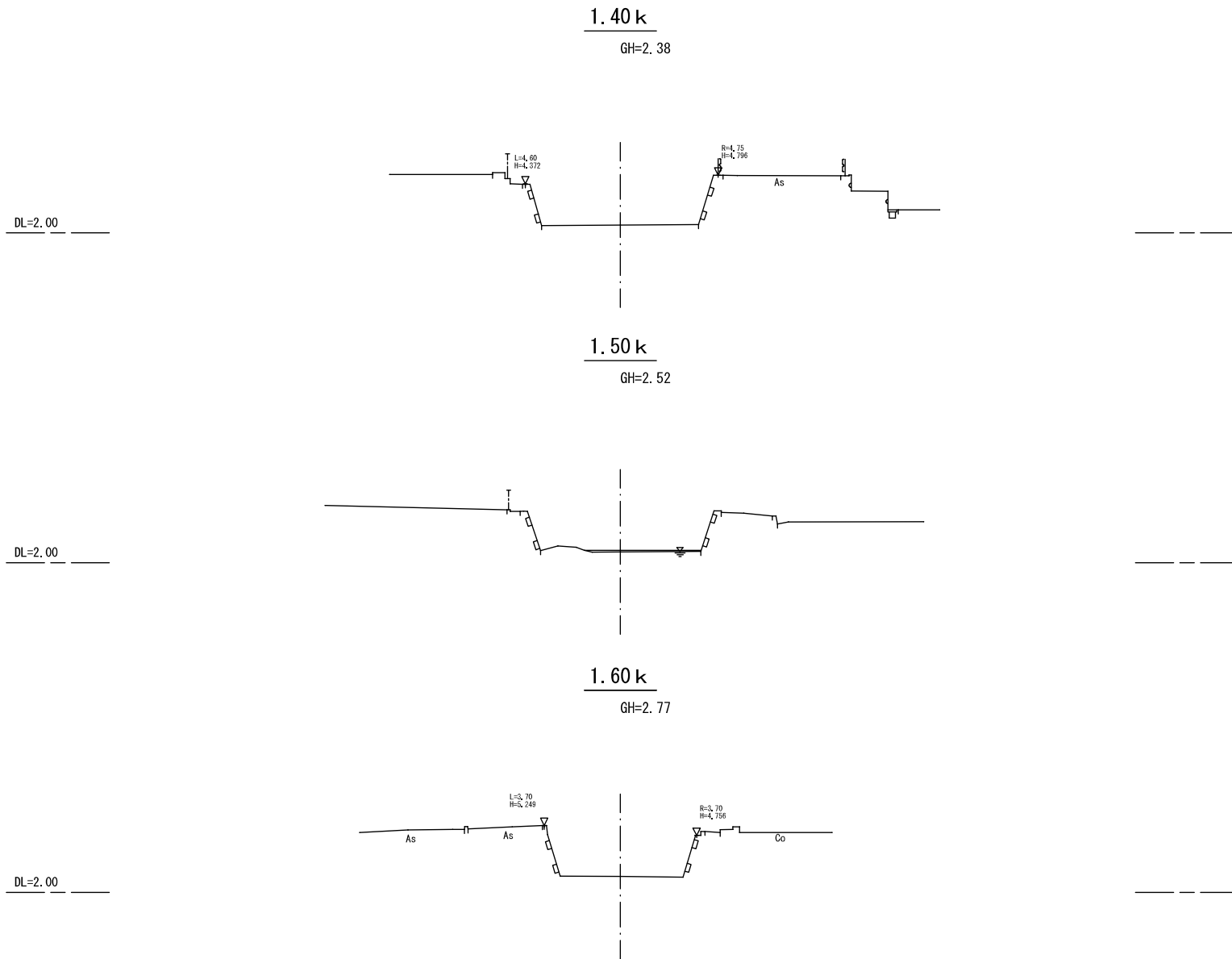


河川台帳	河川名	図面名称	縮尺	水系区分	水系名	指定年月日	河川延長	流域面積	起 点	終 点
		四方沢川	横断面図	1:200	準用河川	巴川	昭和53年7月19日	1,870m	3.37km ²	左岸 静岡市清水区長崎字堂免292-2 右岸 静岡市清水区七ツ新屋字下壺町428-2



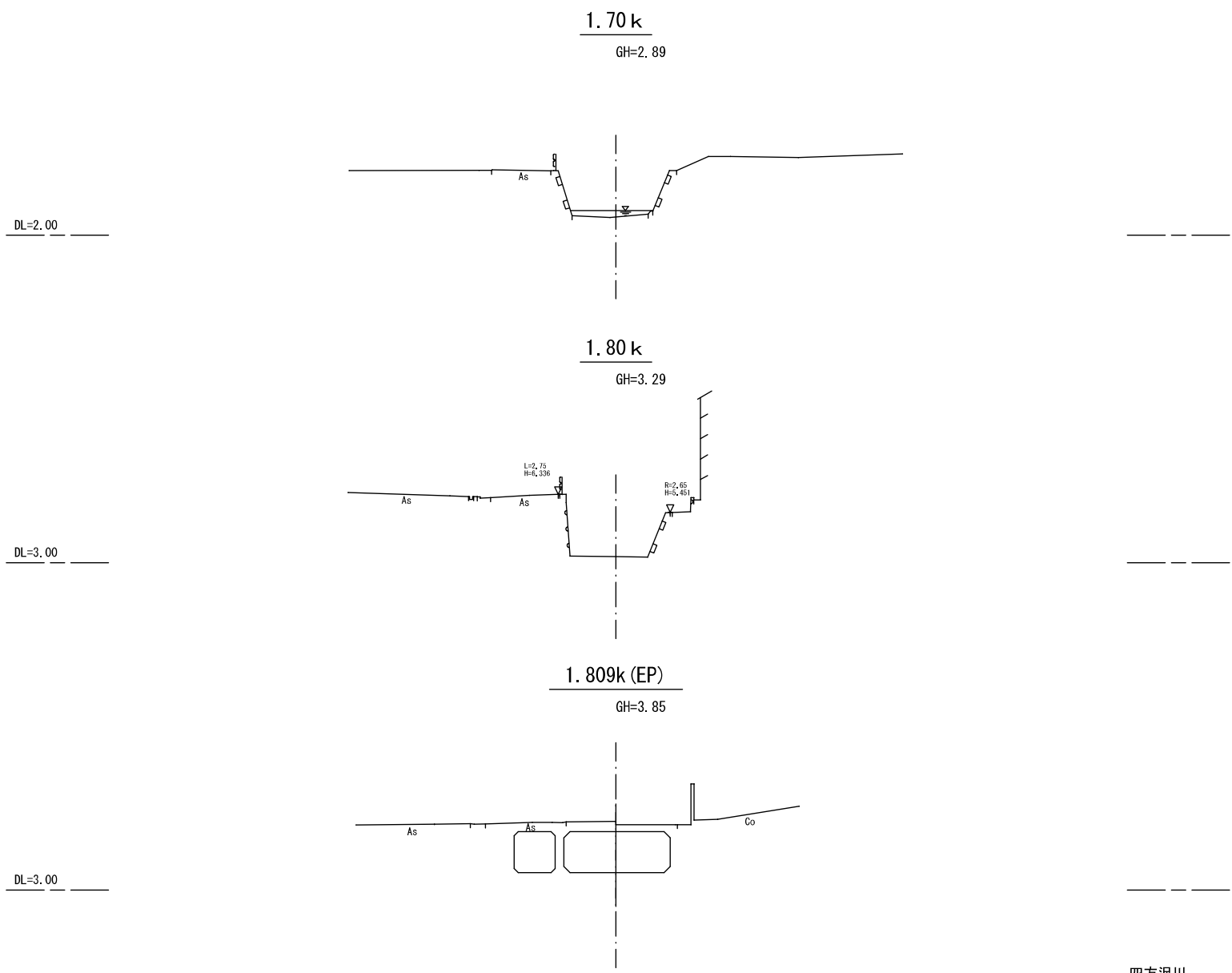
令和二年 三月調製

河川台帳	河川名	図面名称	縮尺	水系区分	水系名	指定年月日	河川延長	流域面積	起 点	終 点
		四方沢川	横断面図	1:200	準用河川	巴川	昭和53年7月19日	1,870m	3.37km ²	左岸 静岡市清水区長崎字堂免292-2 右岸 静岡市清水区七ツ新屋字下壺町428-2



令和二年 三月調製

河川台帳	河川名	図面名称	縮尺	水系区分	水系名	指定年月日	河川延長	流域面積	起 点	終 点
	四方沢川	横断面図	1:200	準用河川	巴川	昭和53年7月19日	1,870m	3.37km ²	左岸 静岡市清水区長崎字堂免292-2 右岸 静岡市清水区七ツ新屋字下壺町428-2	二級河川巴川への合流点



令和二年 三月調製