

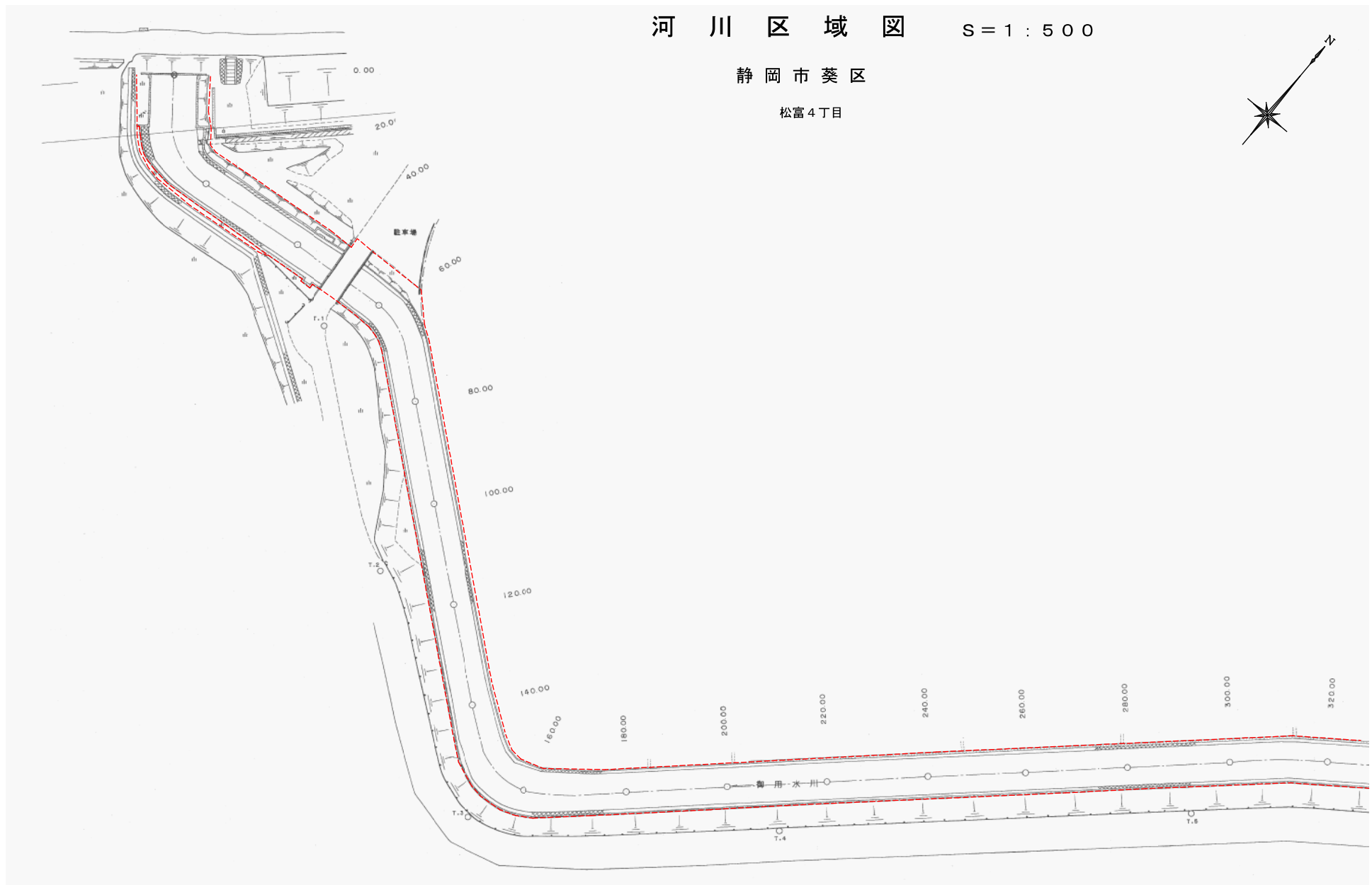
河川台帳	河川名	図面名称	縮尺	水系区分	水系名	指定年月日	河川延長	流域面積	起 点	終 点
	御用水川	河川区域図	1:500	一級河川	安倍川	平成7年3月7日	1,600m	1.78km ²	葵区福田ヶ谷字猪ノ鼻新田377番の1地先諸岡橋	一級河川安倍川への合流点

河川区域図

S = 1 : 500

静岡市葵区

松富4丁目



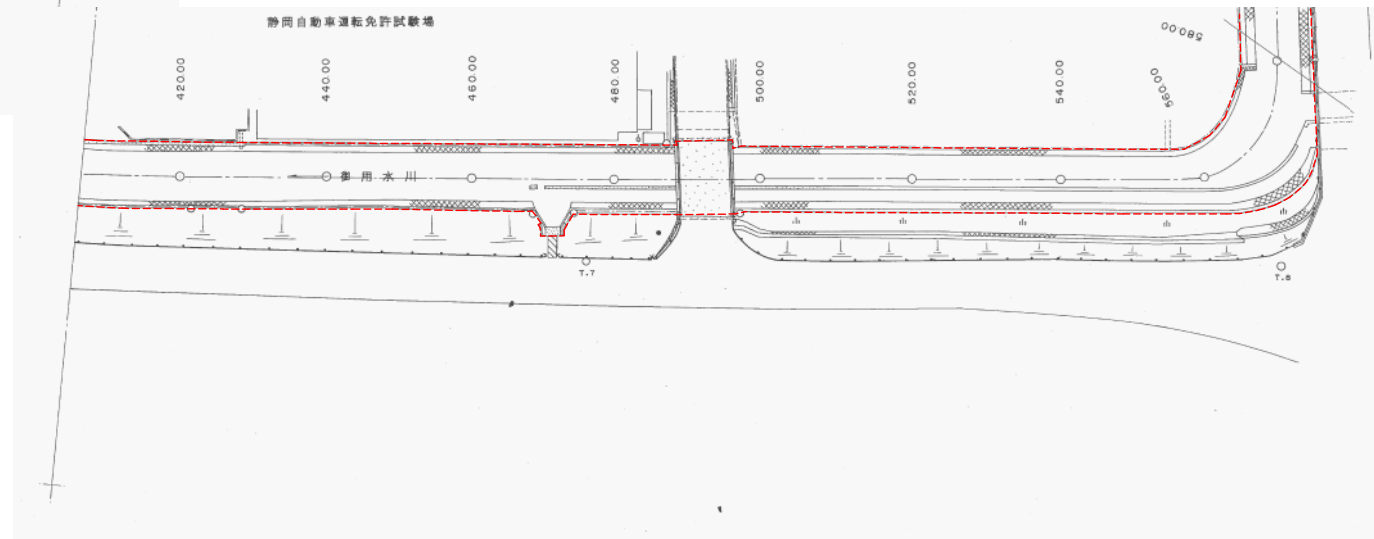

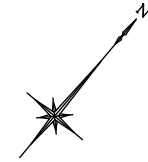
河川台帳	河川名	図面名称	縮尺	水系区分	水系名	指定年月日	河川延長	流域面積	起 点	終 点
	御用水川	河川区域図	1:500	一級河川	安倍川	平成7年3月7日	1,600m	1.78km ²	葵区福田ヶ谷字猪ノ鼻新田377番の1 地先諸岡橋	一級河川安倍川への合流点

河川区域図

S = 1 : 500

静岡市葵区

松富4丁目



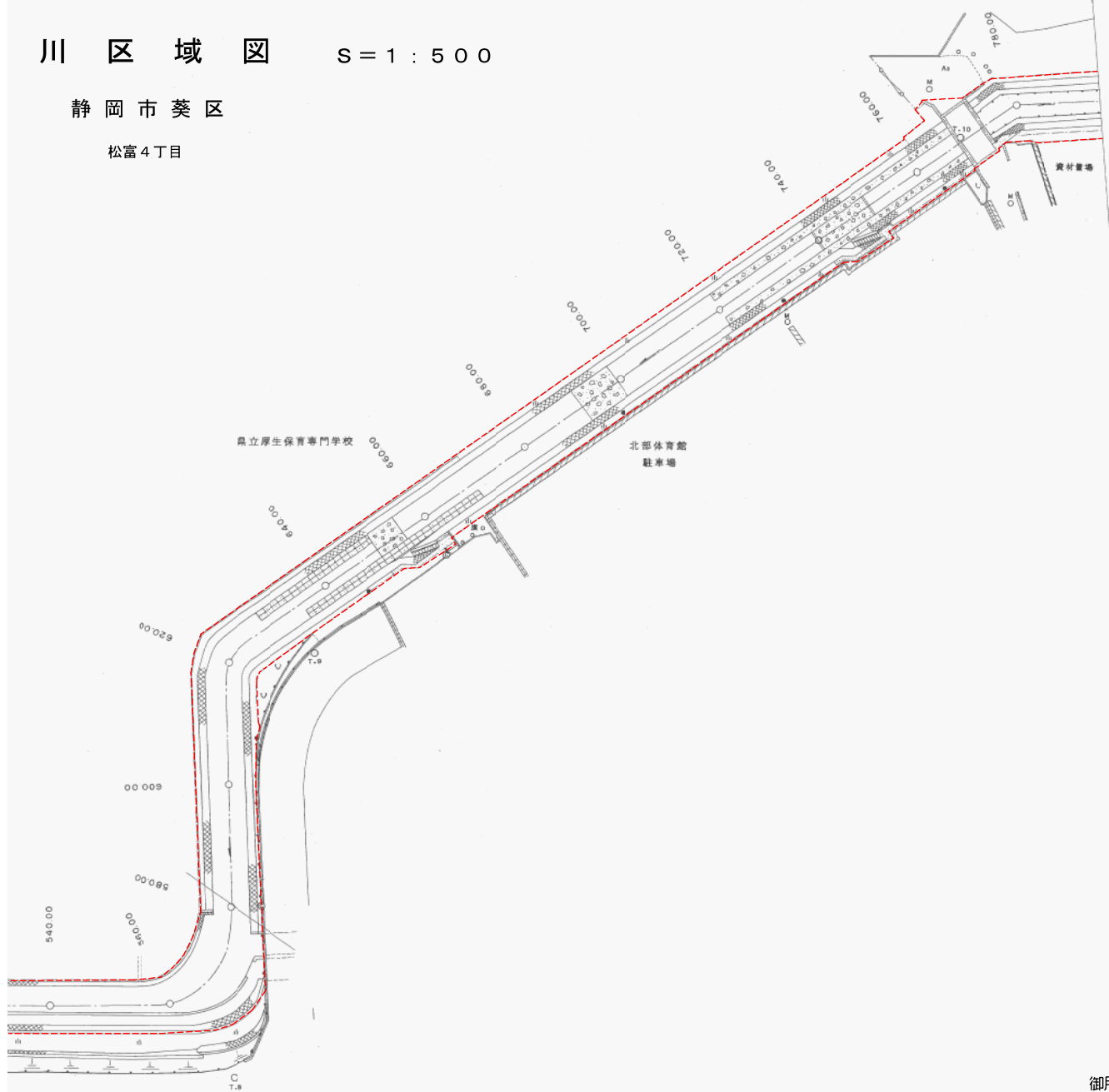
河川台帳	河川名	図面名称	縮尺	水系区分	水系名	指定年月日	河川延長	流域面積	起 点	終 点
	御用水川	河川区域図	1:500	一級河川	安倍川	平成7年3月7日	1,600m	1.78km ²	葵区福田ヶ谷字猪ノ鼻新田377番の1 地先諸岡橋	一級河川安倍川への合流点



河川区域図 S=1:500

静岡市葵区

松富4丁目

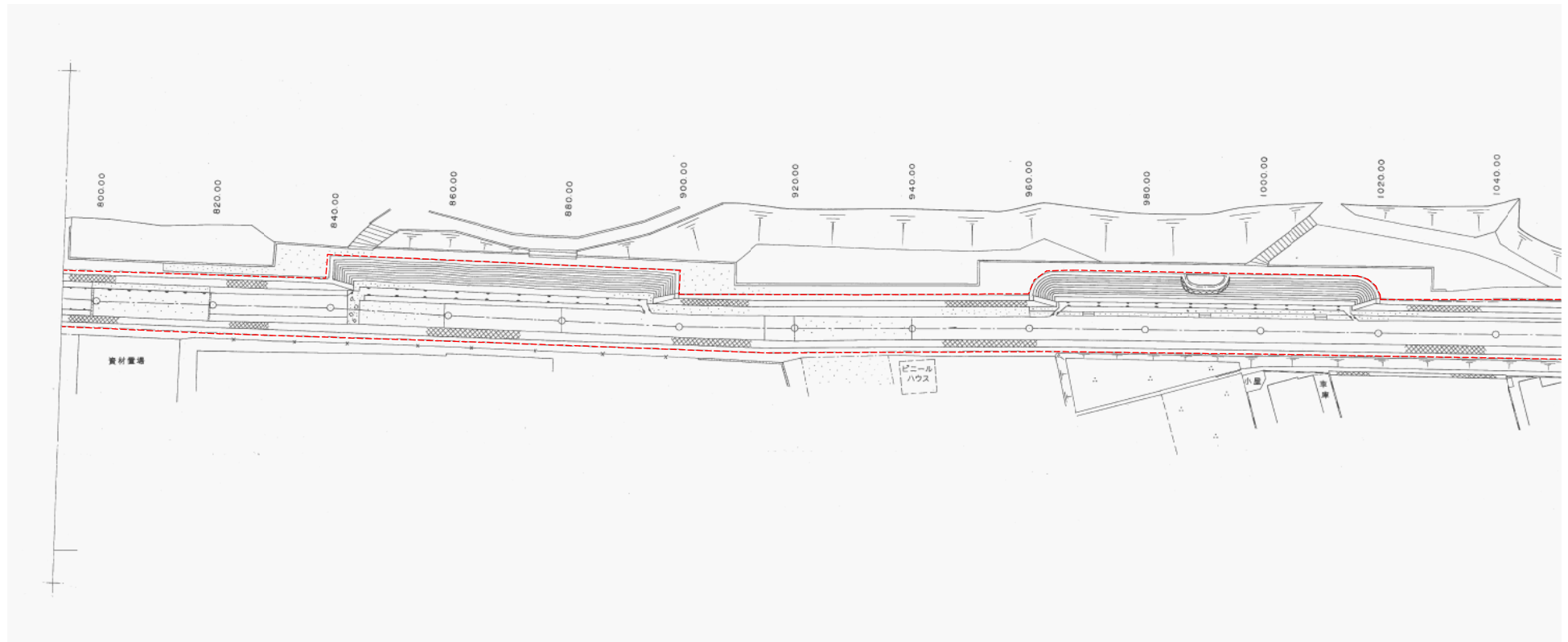


河川台帳	河川名	図面名称	縮尺	水系区分	水系名	指定年月日	河川延長	流域面積	起 点	終 点
	御用水川	河川区域図	1:500	一級河川	安倍川	平成7年3月7日	1,600m	1.78km ²	葵区福田ヶ谷字猪ノ鼻新田377番の1地先諸岡橋	一級河川安倍川への合流点



河 川 区 域 図 S = 1 : 5 0 0

静岡市葵区
松富4丁目



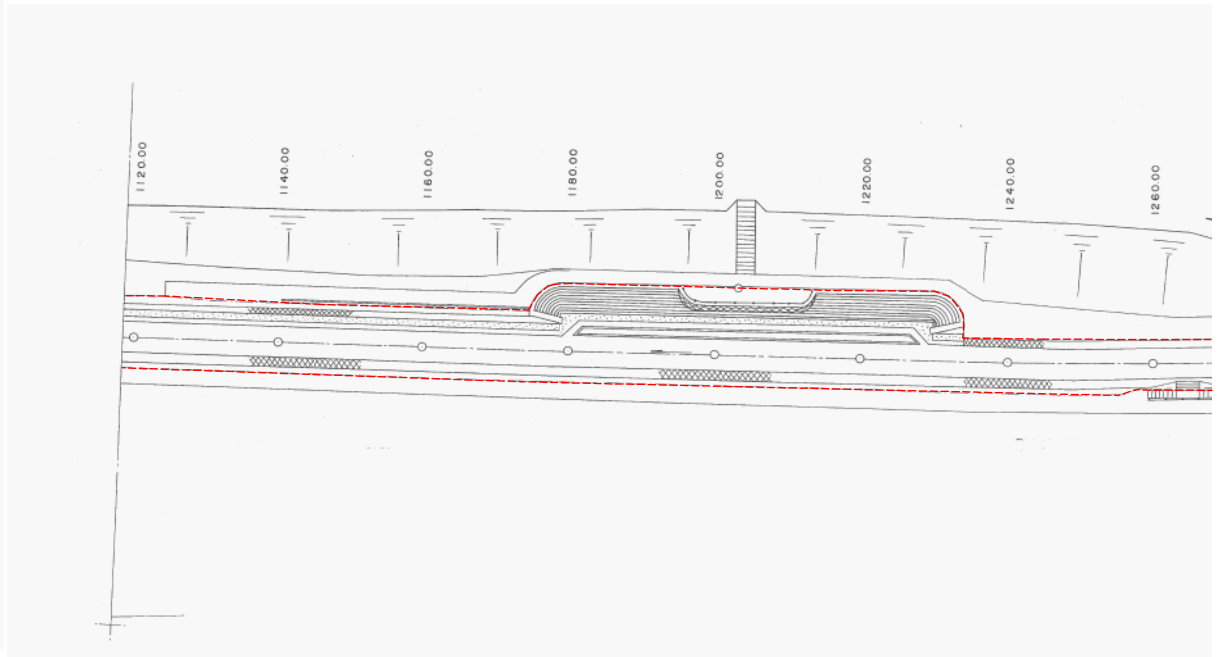
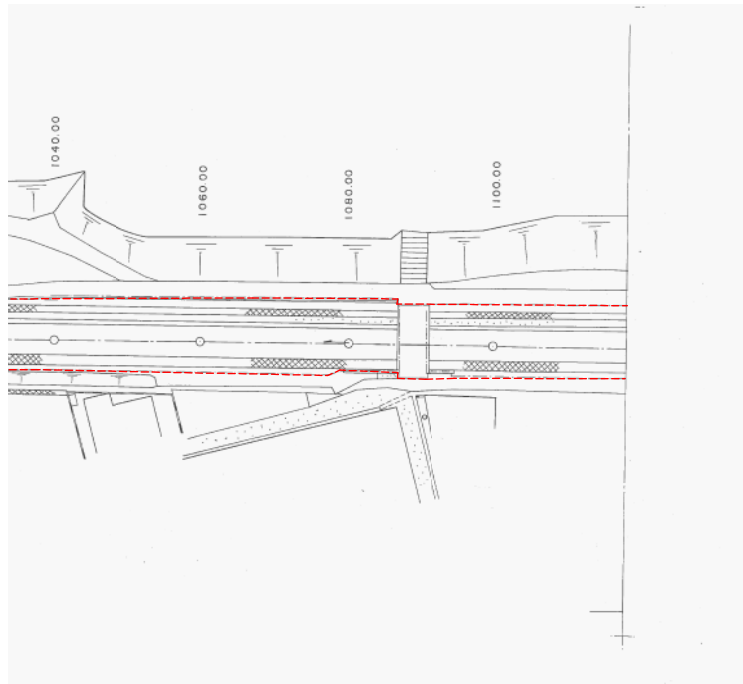
河川台帳	河川名	図面名称	縮尺	水系区分	水系名	指定年月日	河川延長	流域面積	起 点	終 点
		御用水川	河川区域図	1:500	一級河川	安倍川	平成7年3月7日	1,600m	1.78km ²	葵区福田ヶ谷字猪ノ鼻新田377番の1地先諸岡橋



河川区域図 S=1:500

静岡市葵区

松富4丁目




河川台帳	河川名	図面名称	縮尺	水系区分	水系名	指定年月日	河川延長	流域面積	起 点	終 点
	御用水川	河川区域図	1:500	一級河川	安倍川	平成7年3月7日	1,600m	1.78km ²	葵区福田ヶ谷字猪ノ鼻新田377番の1 地先諸岡橋	一級河川安倍川への合流点



河 川 区 域 図 S = 1 : 5 0 0

静岡市葵区

松富4丁目

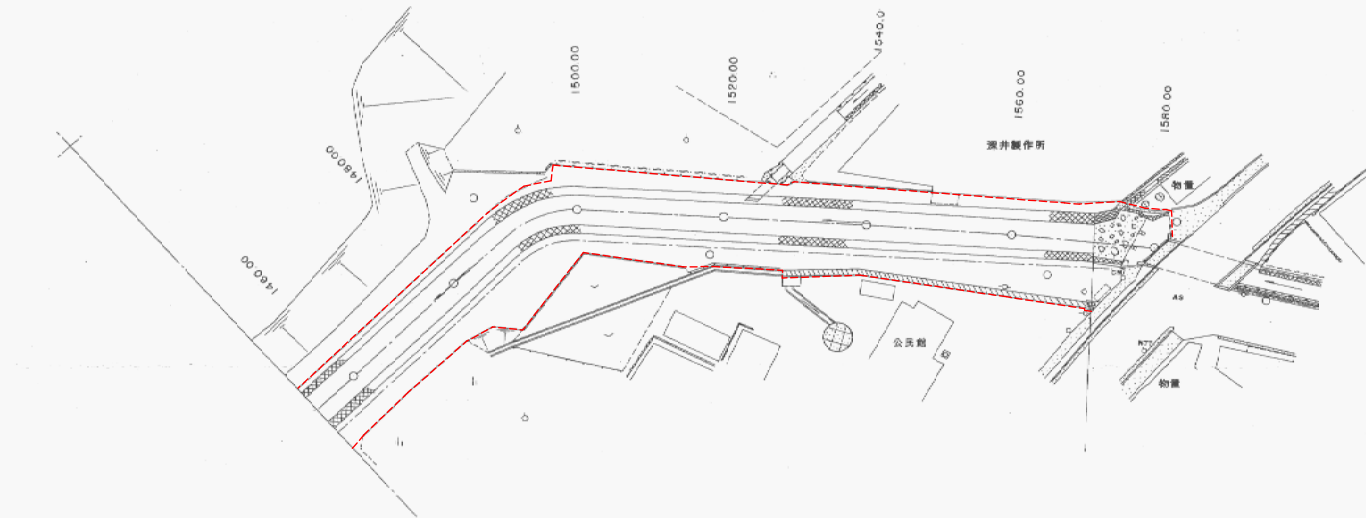


河川台帳	河川名	図面名称	縮尺	水系区分	水系名	指定年月日	河川延長	流域面積	起 点	終 点
		御用水川	河川区域図	1:500	一級河川	安倍川	平成7年3月7日	1,600m	1.78km ²	葵区福田ヶ谷字猪ノ鼻新田377番の1地先諸岡橋

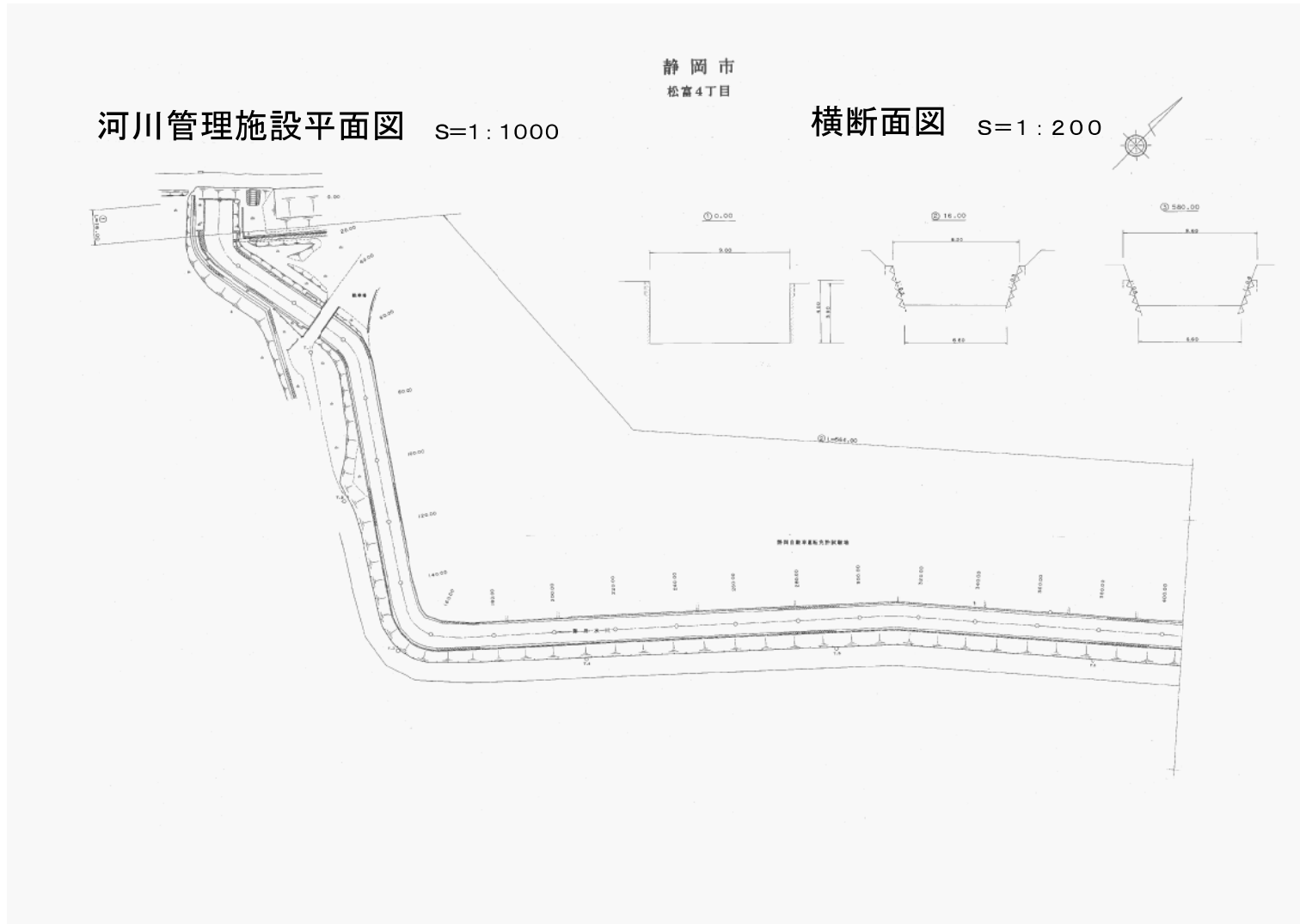


河川区域図 S=1:500

静岡市葵区

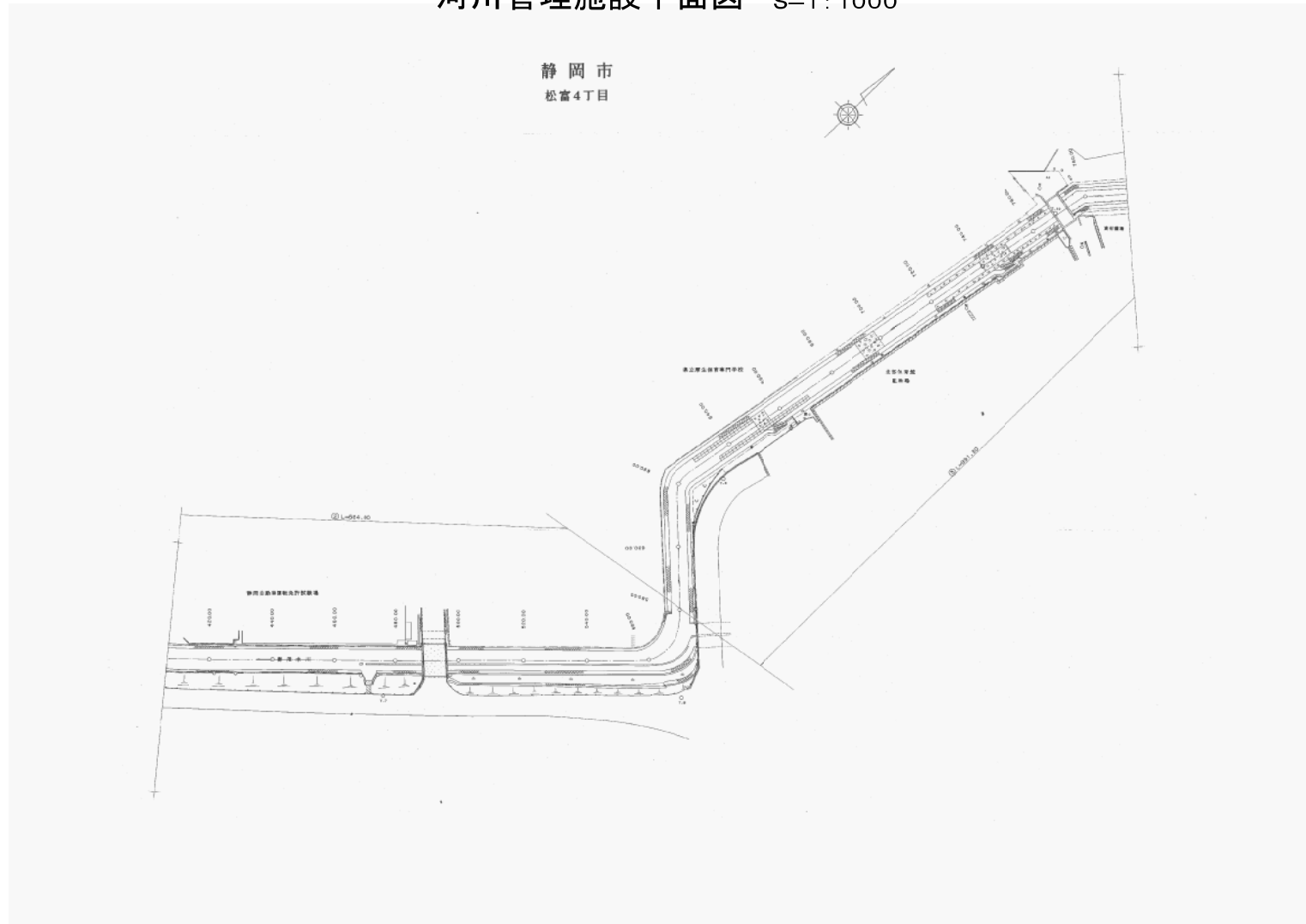


河川名	図面名称	縮尺	水系区分	水系名	指定年月日	河川延長	流域面積	起 点	終 点
御用水川	河川管理施設平面図	図 示	一級河川	安倍川	平成7年3月7日	1,600m	1.78km ²	葵区福田ヶ谷字猪ノ鼻新田377番の1地先諸岡橋	一級河川安倍川への合流点



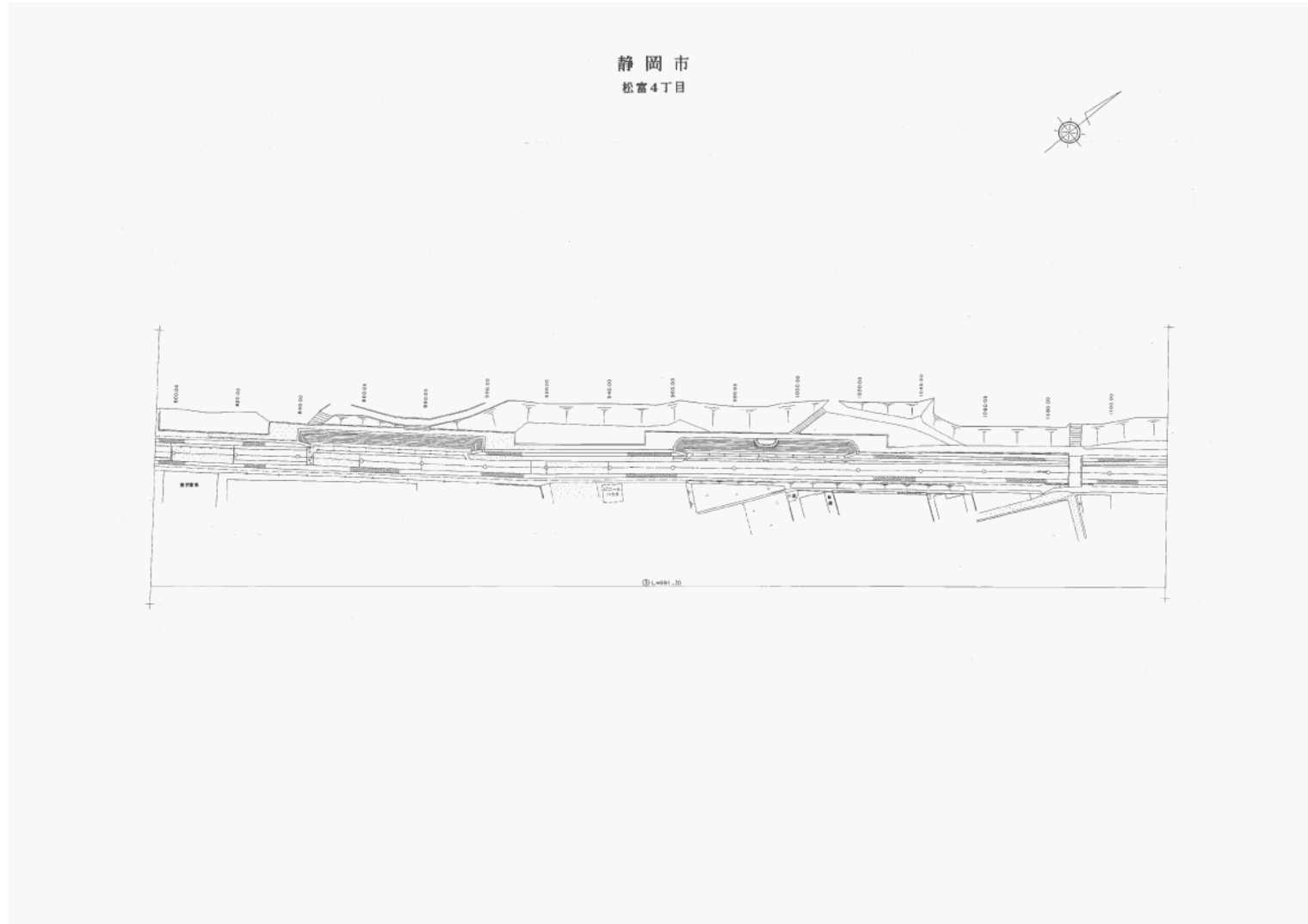
河川名	図面名称	縮尺	水系区分	水系名	指定年月日	河川延長	流域面積	起 点	終 点
御用水川	河川管理施設平面図	図示	一級河川	安倍川	平成7年3月7日	1,600m	1.78km ²	葵区福田ヶ谷字猪ノ鼻新田377番の1地先諸岡橋	一級河川安倍川への合流点

河川管理施設平面図 S=1:1000



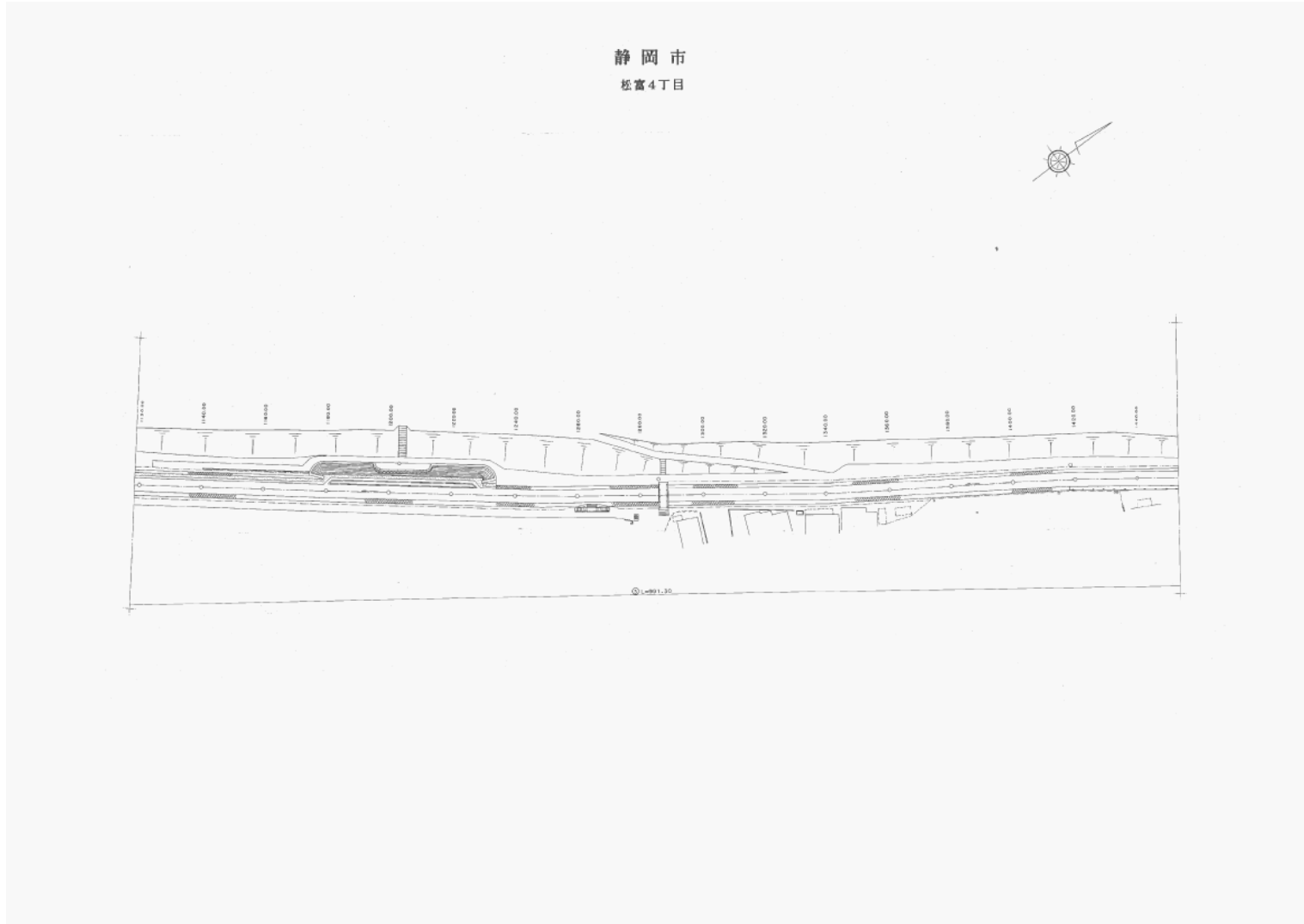
河川台帳	河川名	図面名称	縮尺	水系区分	水系名	指定年月日	河川延長	流域面積	起 点	終 点
	御用水川	河川管理施設平面図	図 示	一級河川	安倍川	平成7年3月7日	1,600m	1.78km ²	葵区福田ヶ谷字猪ノ鼻新田377番の1地先諸岡橋	一級河川安倍川への合流点

河川管理施設平面図 S=1:1000



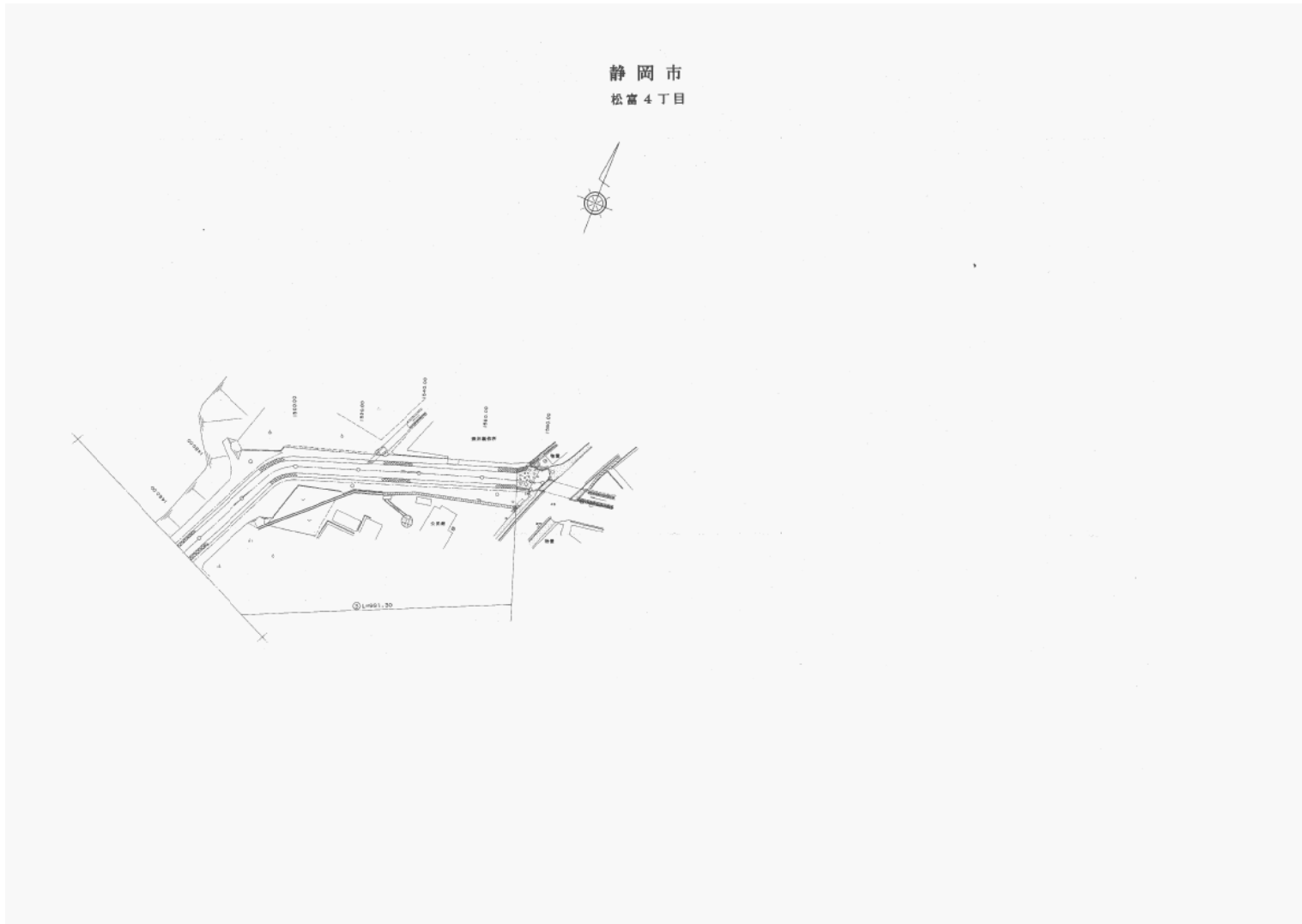
河川台帳	河川名	図面名称	縮尺	水系区分	水系名	指定年月日	河川延長	流域面積	起 点	終 点
	御用水川	河川管理施設平面図	図示	一級河川	安倍川	平成7年3月7日	1,600m	1.78km ²	葵区福田ヶ谷字猪ノ鼻新田377番の1地先諸岡橋	一級河川安倍川への合流点

河川管理施設平面図 S=1:1000



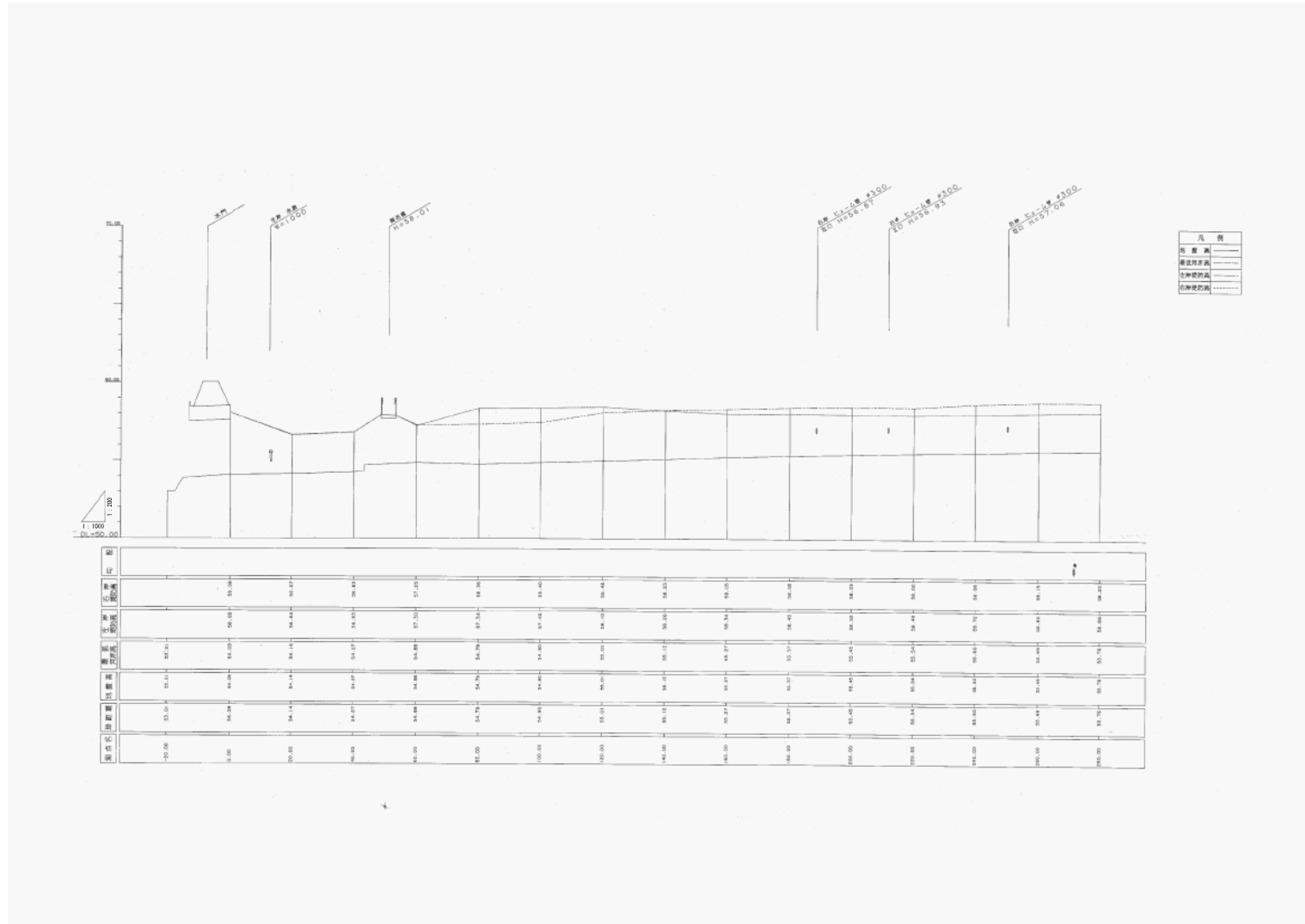
河川台帳	河川名	図面名称	縮尺	水系区分	水系名	指定年月日	河川延長	流域面積	起 点	終 点
	御用水川	河川管理施設平面図	図示	一級河川	安倍川	平成7年3月7日	1,600m	1.78km ²	葵区福田ヶ谷字猪ノ鼻新田377番の1地先諸岡橋	一級河川安倍川への合流点

河川管理施設平面図 S=1:1000



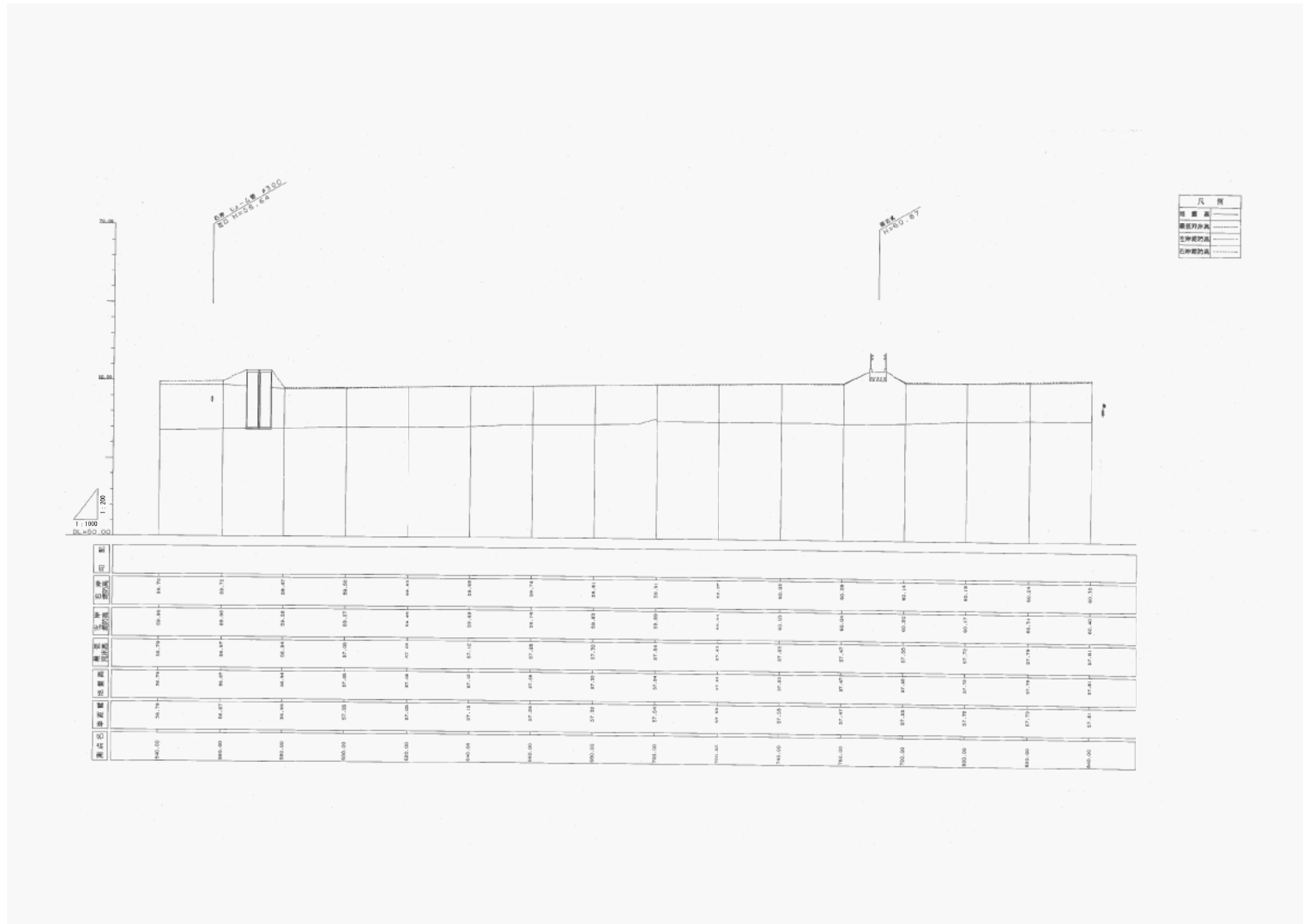
河川台帳	河川名	図面名称	縮尺	水系区分	水系名	指定年月日	河川延長	流域面積	起 点	終 点
	御用水川	河川管理施設平面図	図 示	一級河川	安倍川	平成7年3月7日	1,600m	1.78km ²	葵区福田ヶ谷字猪ノ鼻新田377番の1地先諸岡橋	一級河川安倍川への合流点

縦 断 面 図 V=1: 200
H=1: 1000



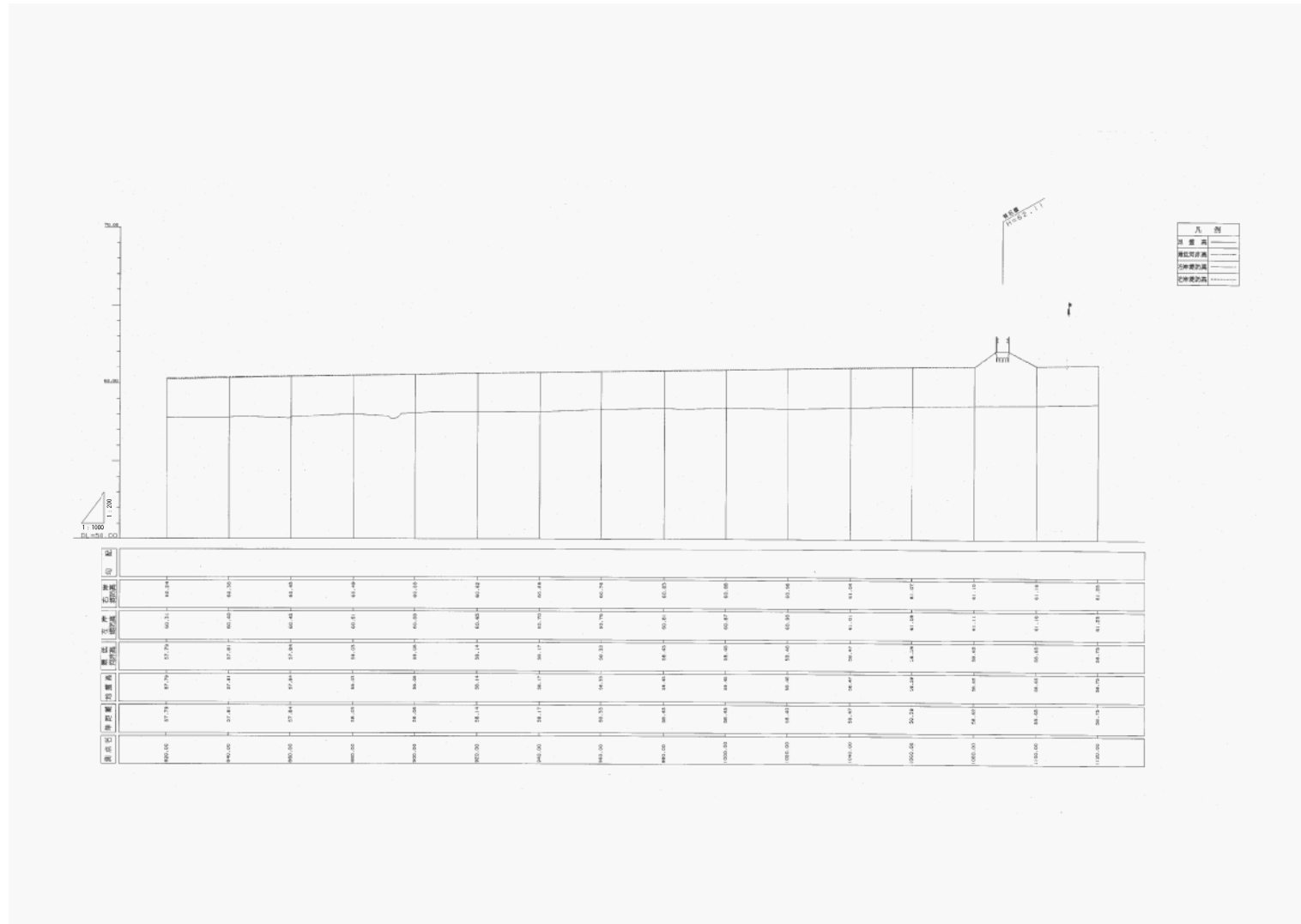
河川台帳	河川名	図面名称	縮尺	水系区分	水系名	指定年月日	河川延長	流域面積	起 点	終 点
	御用水川	河川管理施設平面図	図 示	一級河川	安倍川	平成7年3月7日	1,600m	1.78km ²	葵区福田ヶ谷字猪ノ鼻新田377番の1地先諸岡橋	一級河川安倍川への合流点

縦 断 面 図 V=1: 200
H=1: 1000



河川台帳	河川名	図面名称	縮尺	水系区分	水系名	指定年月日	河川延長	流域面積	起 点	終 点
	御用水川	河川管理施設平面図	図 示	一級河川	安倍川	平成7年3月7日	1,600m	1.78km ²	葵区福田ヶ谷字猪ノ鼻新田377番の1地先諸岡橋	一級河川安倍川への合流点

縦 断 面 図 V=1:200
H=1:1000



河川台帳	河川名	図面名称	縮尺	水系区分	水系名	指定年月日	河川延長	流域面積	起 点	終 点
	御用水川	河川管理施設平面図	図 示	一級河川	安倍川	平成7年3月7日	1,600m	1.78km ²	葵区福田ヶ谷字猪ノ鼻新田377番の1地先諸岡橋	一級河川安倍川への合流点

縦 断 面 図 V=1: 200
H=1: 1000

