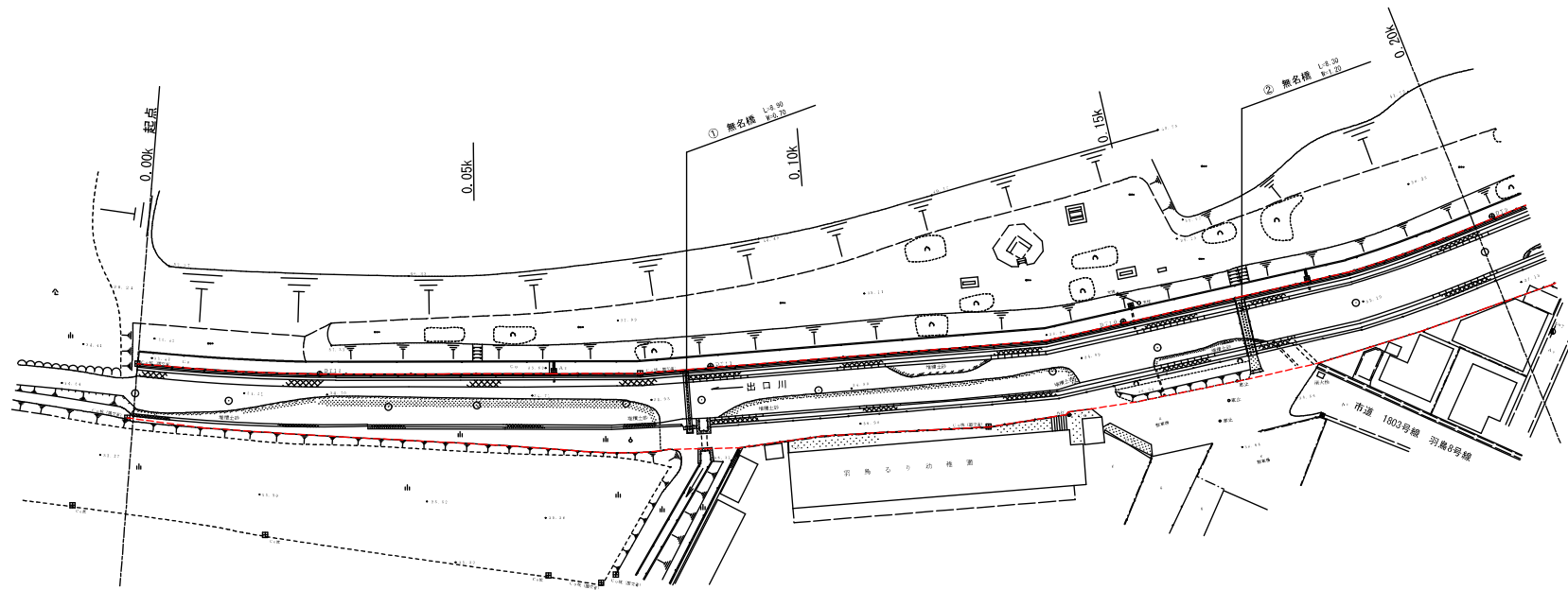


河川名	図面名称	縮尺	水系区分	水系名	指定年月日	河川延長	流域面積	起 点	終 点
河川台帳 出 口 川	河川区域図	1:500	一級河川	安倍川	平成7年3月7日	600m	0.25km ²	葵区羽鳥字村上78番の1地先村上橋	一級河川鷹科川への合流点

河 川 区 域 図 S = 1 : 5 0 0

静岡市葵区

羽 鳥

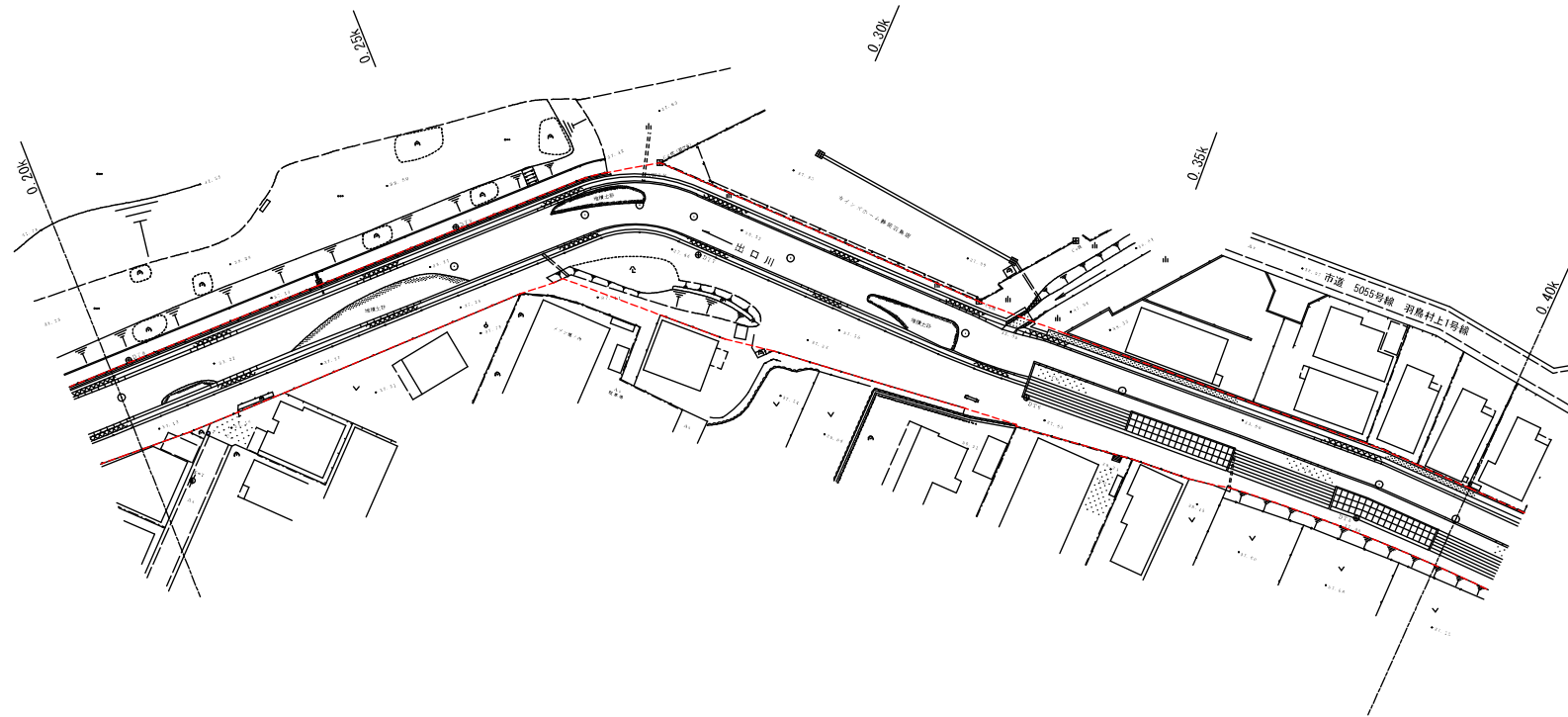


河川名	図面名称	縮尺	水系区分	水系名	指定年月日	河川延長	流域面積	起 点	終 点
河川台帳	出口川	1:500	一級河川	安倍川	平成7年3月7日	600m	0.25km ²	葵区羽鳥字村上78番の1地先村上橋	一級河川鷹科川への合流点

河川区域図 S=1:500

静岡市葵区

羽 鳥

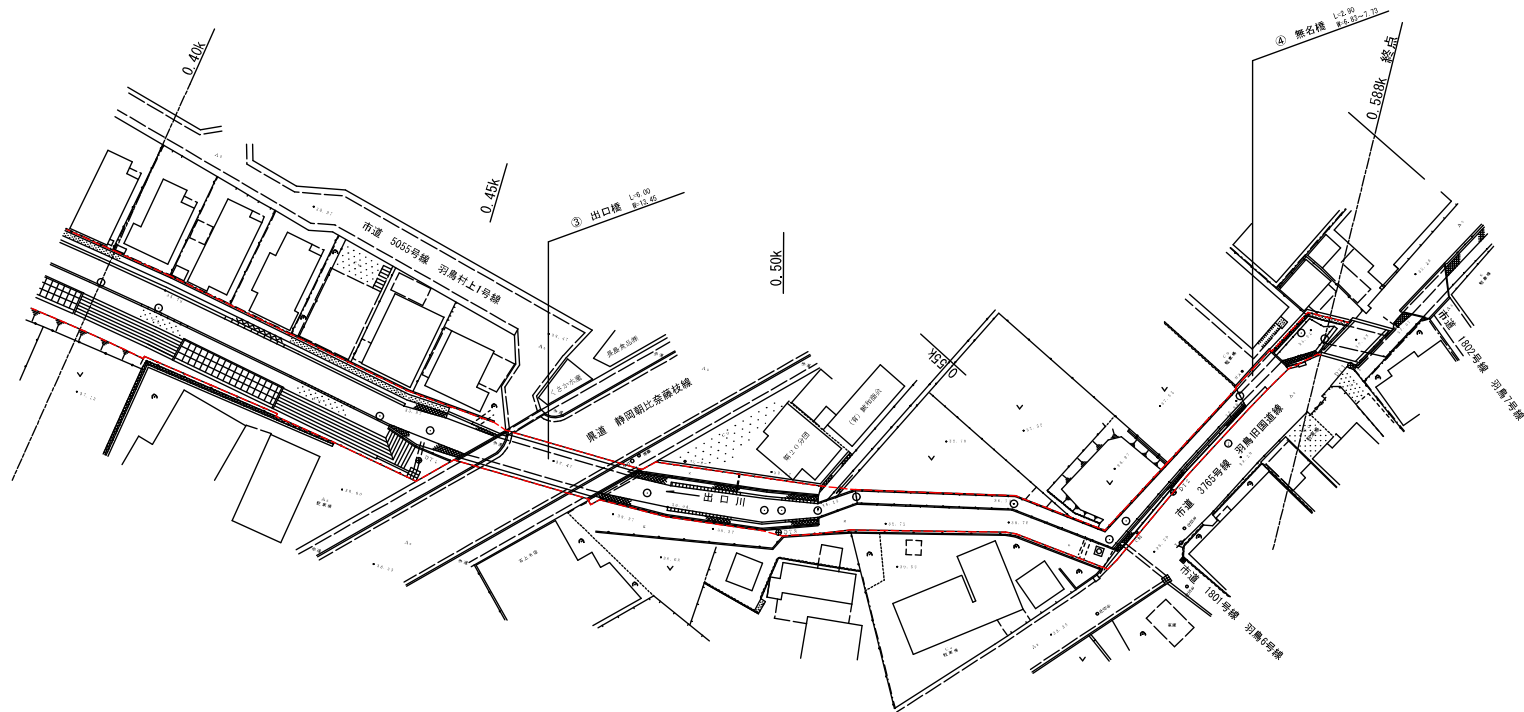


河川台帳	河川名	図面名称	縮尺	水系区分	水系名	指定年月日	河川延長	流域面積	起 点	終 点
	出口川	河川区域図	1:500	一級河川	安倍川	平成7年3月7日	600m	0.25km ²	葵区羽鳥字村上78番の1地先村上橋	一級河川鷹科川への合流点

河川区域図 S=1:500

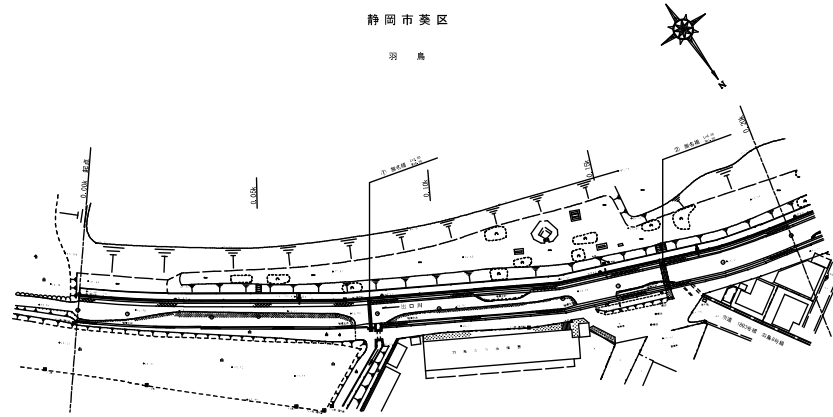
静岡市葵区

羽 鳥

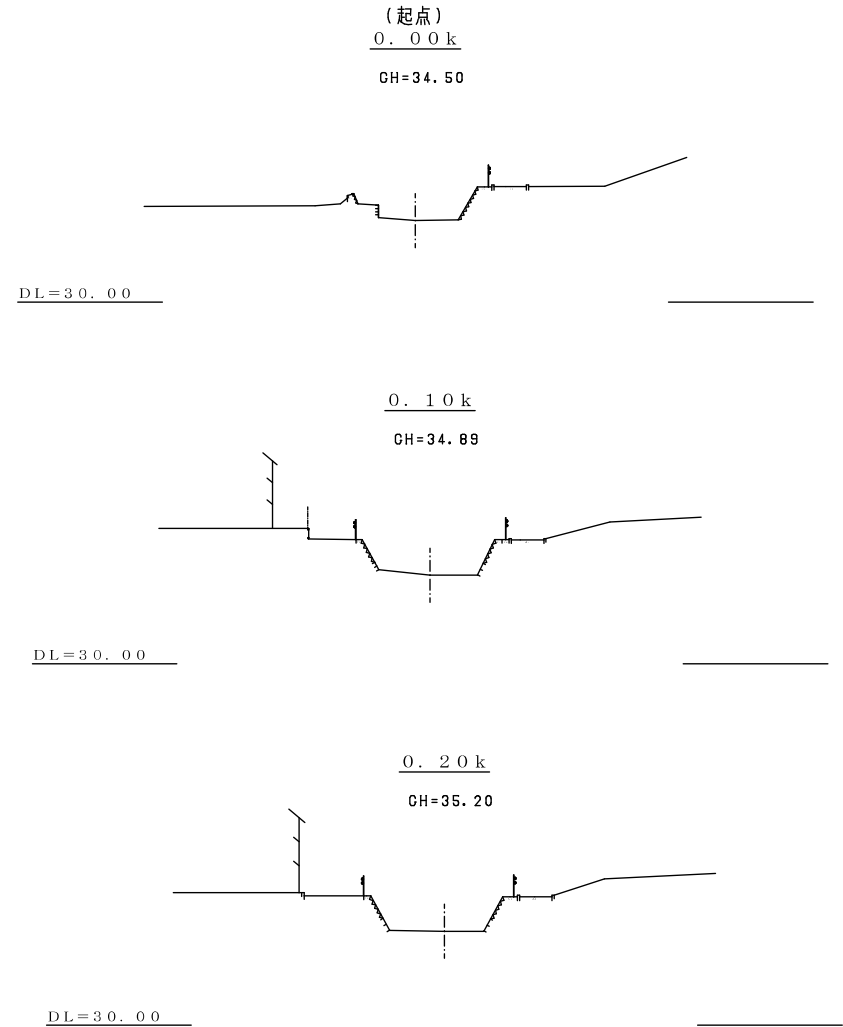


河川台帳	河川名	図面名称	縮尺	水系区分	水系名	指定年月日	河川延長	流域面積	起 点	終 点
		出口川	河川管理施設平面図	図 示	一級河川	安倍川	平成7年3月7日	600m	0.25km ²	葵区羽鳥字村上78番の1地先村上橋

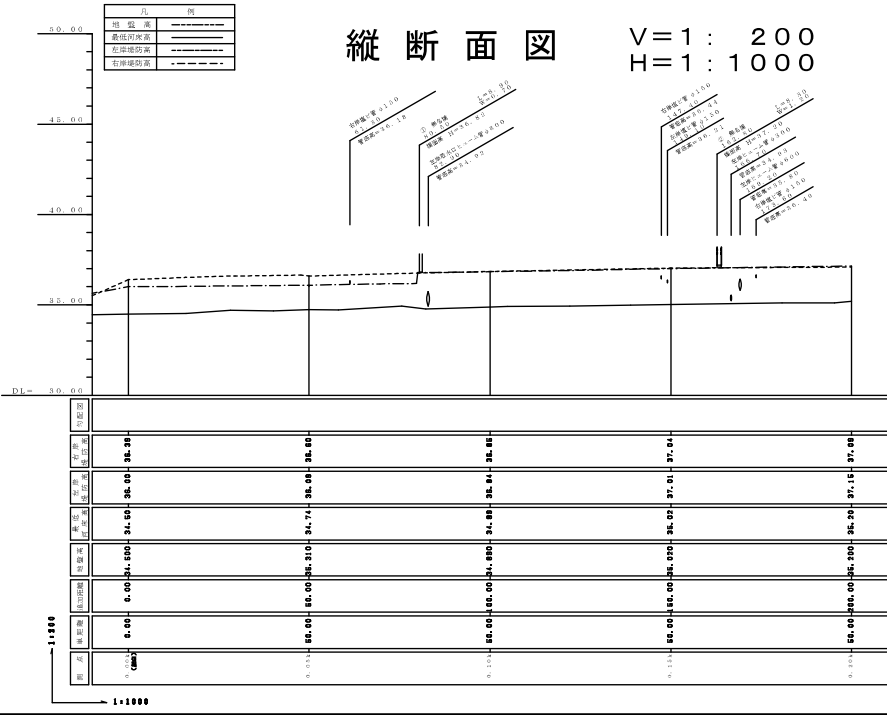
平 面 図 S=1:1000



横断面図 S=1:200



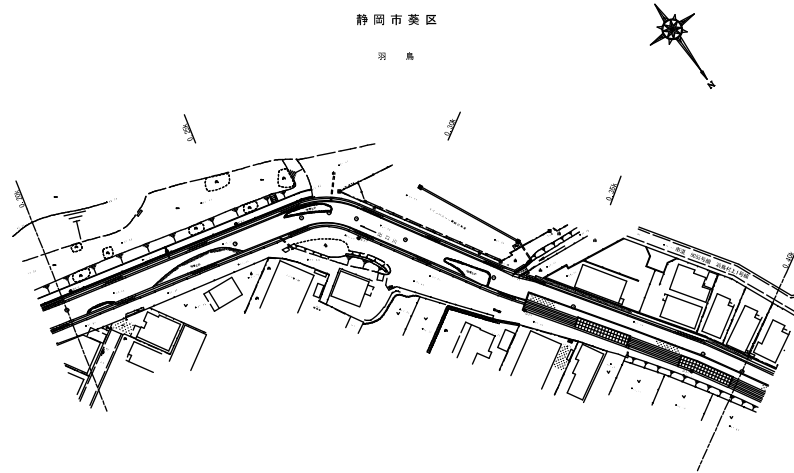
縦断面図 V=1:200
H=1:1000



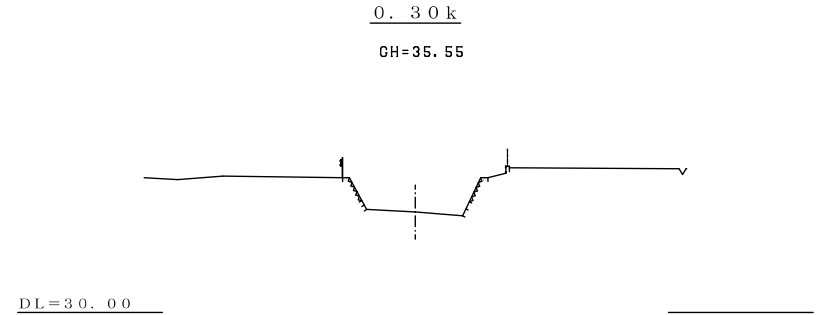
平成二十年 三月調整

河川台帳	河川名	図面名称	縮尺	水系区分	水系名	指定年月日	河川延長	流域面積	起 点	終 点
	出口川	河川管理施設平面図	図 示	一級河川	安倍川	平成7年3月7日	600m	0.25km ²	葵区羽鳥字村上78番の1地先村上橋	一級河川鷹科川への合流点

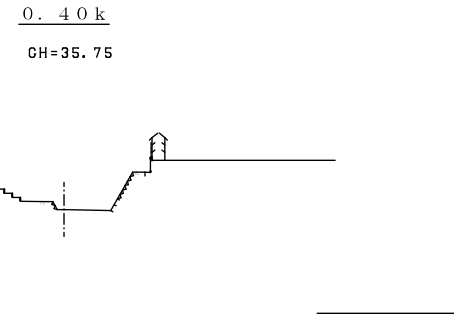
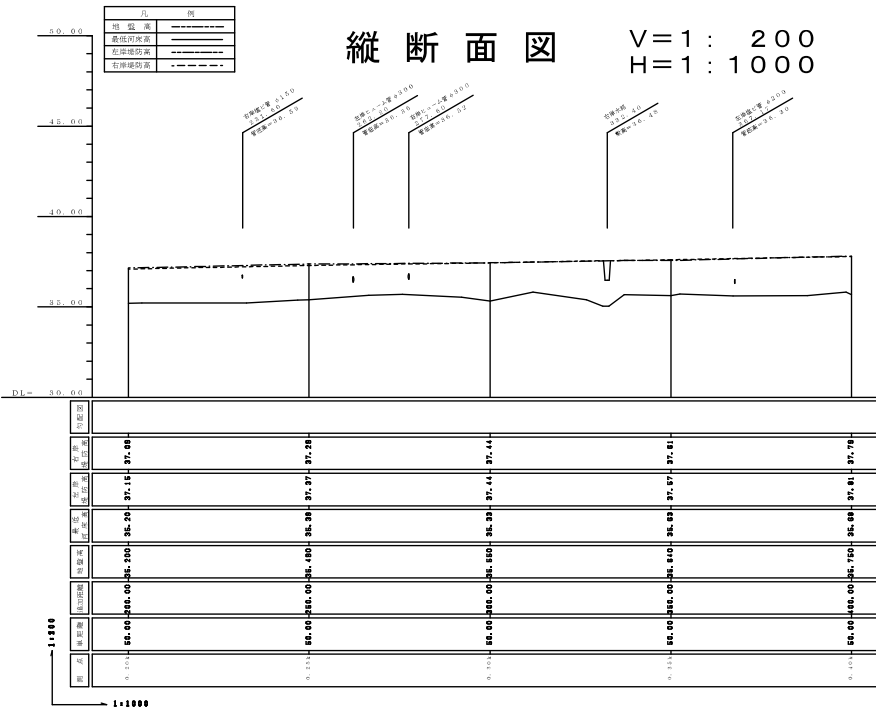
平 面 図 S=1:1000



横断面図 S=1:200



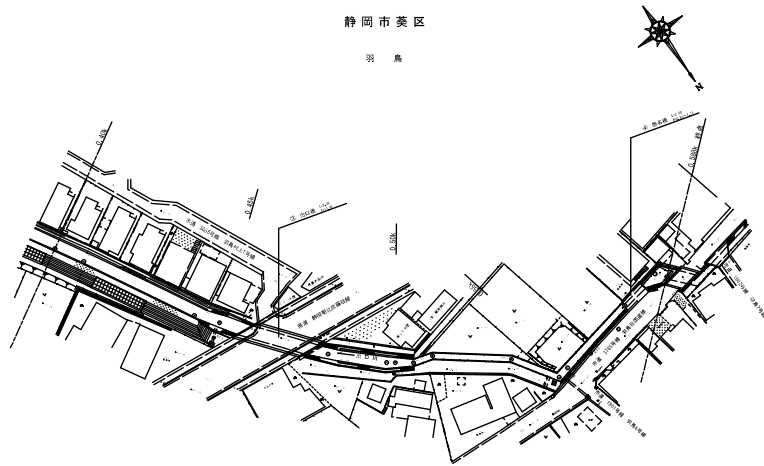
縦断面図 V=1:200
H=1:1000



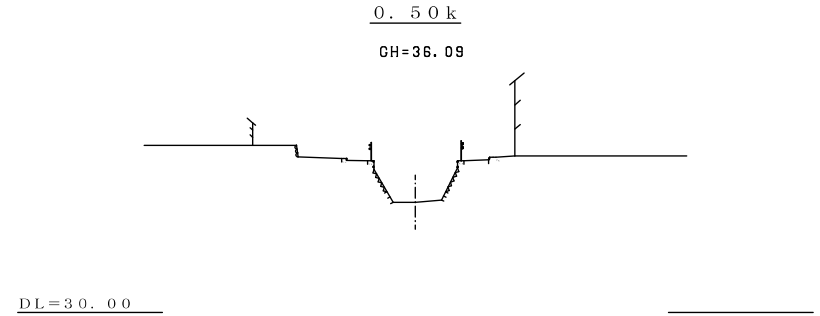
平成二十年 三月調整

河川台帳	河川名	図面名称	縮尺	水系区分	水系名	指定年月日	河川延長	流域面積	起 点	終 点
		出口川	河川管理施設平面図	図 示	一級河川	安倍川	平成7年3月7日	600m	0.25km ²	葵区羽鳥字村上78番の1地先村上橋

平 面 図 S=1:1000



横断面図 S=1:200



縦断面図 V=1:200
H=1:1000

