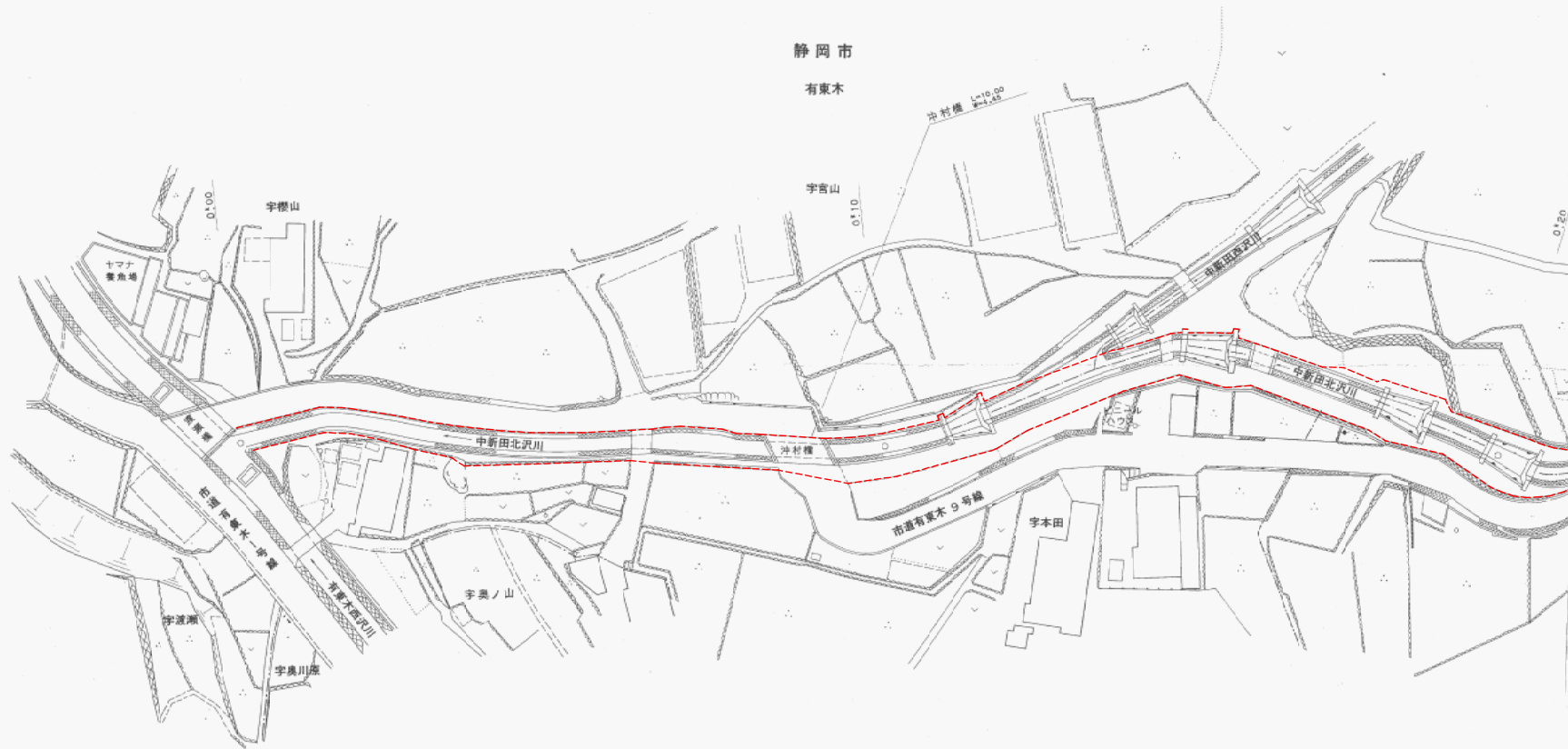


河川台帳	河川名	図面名称	縮尺	水系区分	水系名	指定年月日	河川延長	流域面積	起 点	終 点
	中新田北沢川	河川区域図	1:500	一級河川	安倍川	昭和58年2月21日	410m	0.47Km <sup>2</sup>	左岸 葵区有東木字雨津石1212番地先 右岸 葵区有東木字中新田1065番地先埋	準用河川有東木沢川への合流点

## 河 川 区 域 図

S = 1 : 5 0 0

静 岡 市 葵 区



河川名	図面名称	縮尺	水系区分	水系名	指定年月日	河川延長	流域面積	起 点	終 点
中新田北沢川	河川区域図	1:500	一級河川	安倍川	昭和58年2月21日	410m	0.47Km <sup>2</sup>	左岸 葵区有東木字雨津石1212番地先 右岸 葵区有東木字中新田1065番地先堰堤	準用河川有東木沢川への合流点

## 河 川 区 域 図

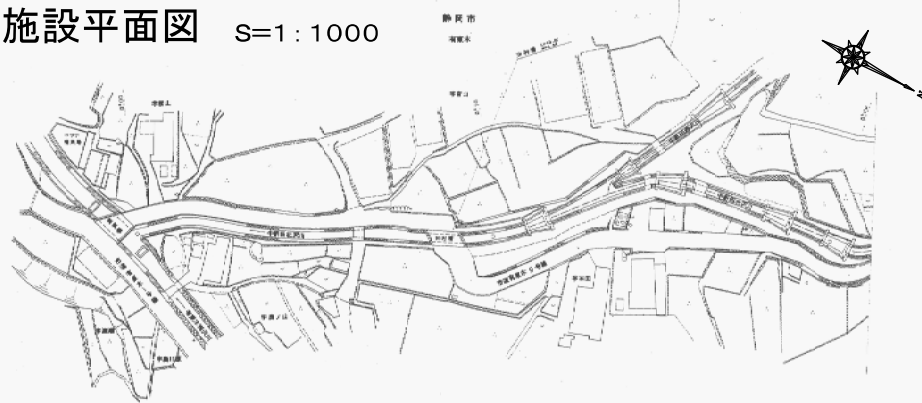
S = 1 : 5 0 0

静岡市葵区

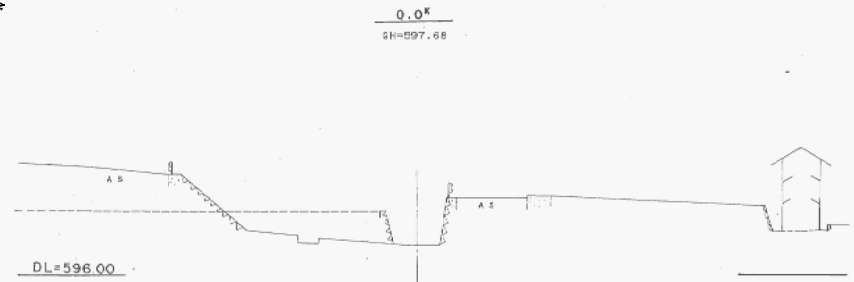


河川台帳	河川名	図面名称	縮尺	水系区分	水系名	指定年月日	河川延長	流域面積	起 点	終 点
	中新田北沢川	河川管理施設平面図	図示	一級河川	安倍川	昭和58年2月21日	410m	0.47Km <sup>2</sup>	左岸 葵区有東木字雨津石1212番地先 右岸 葵区有東木字中新田1065番地先埋埋	準用河川有東木沢川への合流点

河川管理施設平面図 S=1:1000

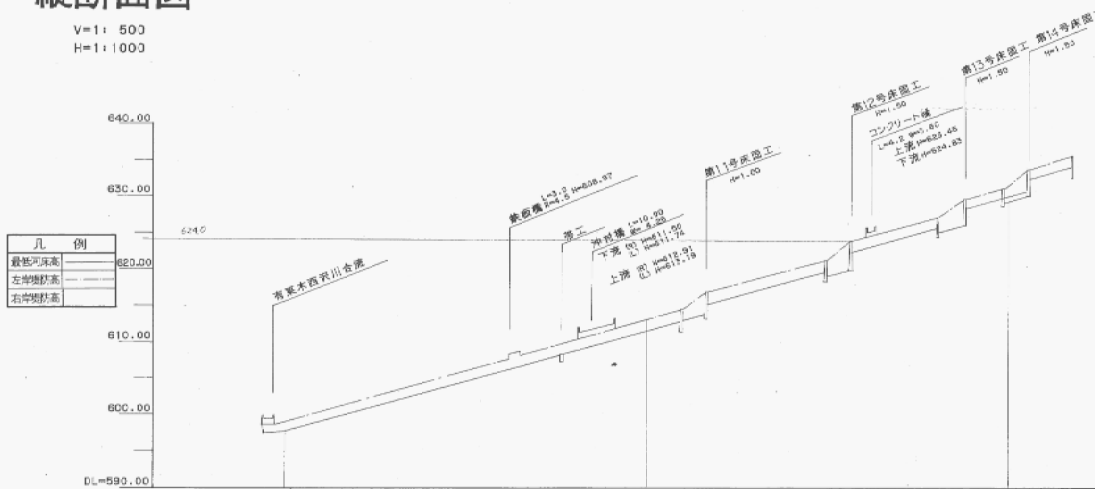


横断面図 S=1:200

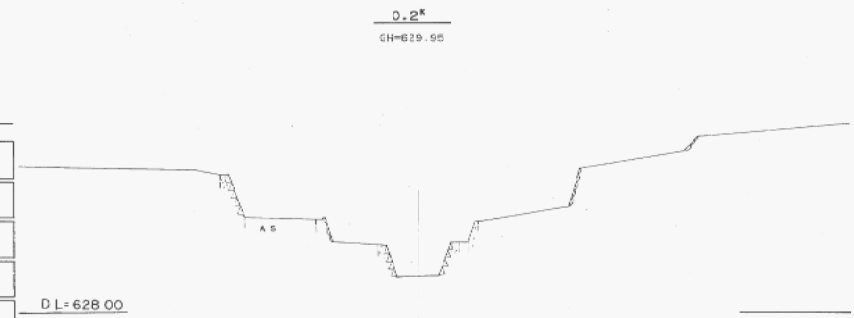
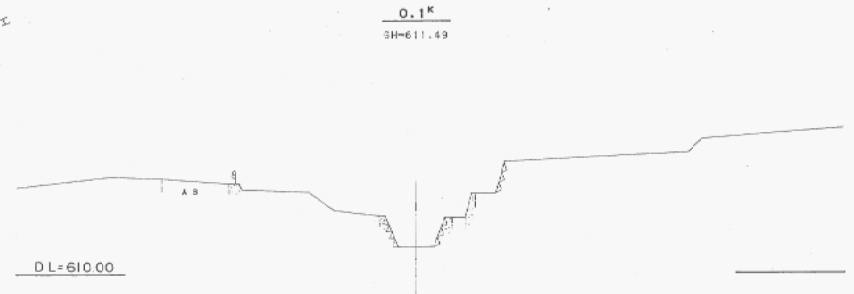


縦断面図

V=1:500  
H=1:1000



凡 例	
最上河床高	——
左岸堤防高	——
右岸堤防高	——

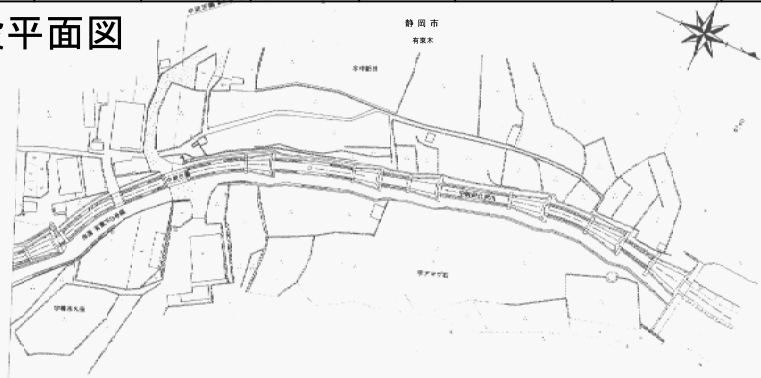


項目	0.00	0.01	0.02	0.03	0.04	0.05	0.06	0.07	0.08	0.09	0.10
河床高	600.00	600.00	600.00	600.00	600.00	600.00	600.00	600.00	600.00	600.00	600.00
左岸堤防高	600.00	600.00	600.00	600.00	600.00	600.00	600.00	600.00	600.00	600.00	600.00
右岸堤防高	600.00	600.00	600.00	600.00	600.00	600.00	600.00	600.00	600.00	600.00	600.00
河床勾配	0.00	0.00	0.00	0.00	0.00	0.00	0.00	0.00	0.00	0.00	0.00
河床延長	0.00	100.00	200.00	300.00	400.00	500.00	600.00	700.00	800.00	900.00	1000.00
河床面積	0.00	100.00	200.00	300.00	400.00	500.00	600.00	700.00	800.00	900.00	1000.00
河床容積	0.00	100.00	200.00	300.00	400.00	500.00	600.00	700.00	800.00	900.00	1000.00
河床平均高	600.00	600.00	600.00	600.00	600.00	600.00	600.00	600.00	600.00	600.00	600.00
河床平均勾配	0.00	0.00	0.00	0.00	0.00	0.00	0.00	0.00	0.00	0.00	0.00
河床平均延長	0.00	100.00	200.00	300.00	400.00	500.00	600.00	700.00	800.00	900.00	1000.00
河床平均面積	0.00	100.00	200.00	300.00	400.00	500.00	600.00	700.00	800.00	900.00	1000.00
河床平均容積	0.00	100.00	200.00	300.00	400.00	500.00	600.00	700.00	800.00	900.00	1000.00
河床平均高勾配	0.00	0.00	0.00	0.00	0.00	0.00	0.00	0.00	0.00	0.00	0.00
河床平均勾配延長	0.00	100.00	200.00	300.00	400.00	500.00	600.00	700.00	800.00	900.00	1000.00
河床平均勾配面積	0.00	100.00	200.00	300.00	400.00	500.00	600.00	700.00	800.00	900.00	1000.00
河床平均勾配容積	0.00	100.00	200.00	300.00	400.00	500.00	600.00	700.00	800.00	900.00	1000.00

河川台帳	河川名	図面名称	縮尺	水系区分	水系名	指定年月日	河川延長	流域面積	起 点	終 点
	中新田北沢川	河川管理施設平面図	図示	一級河川	安倍川	昭和58年2月21日	410m	0.47Km <sup>2</sup>	左岸 薬区有東本字雨津石1212番地先 右岸 薬区有東本字中新田1065番地先埋埋	準用河川有東木沢川への合流点

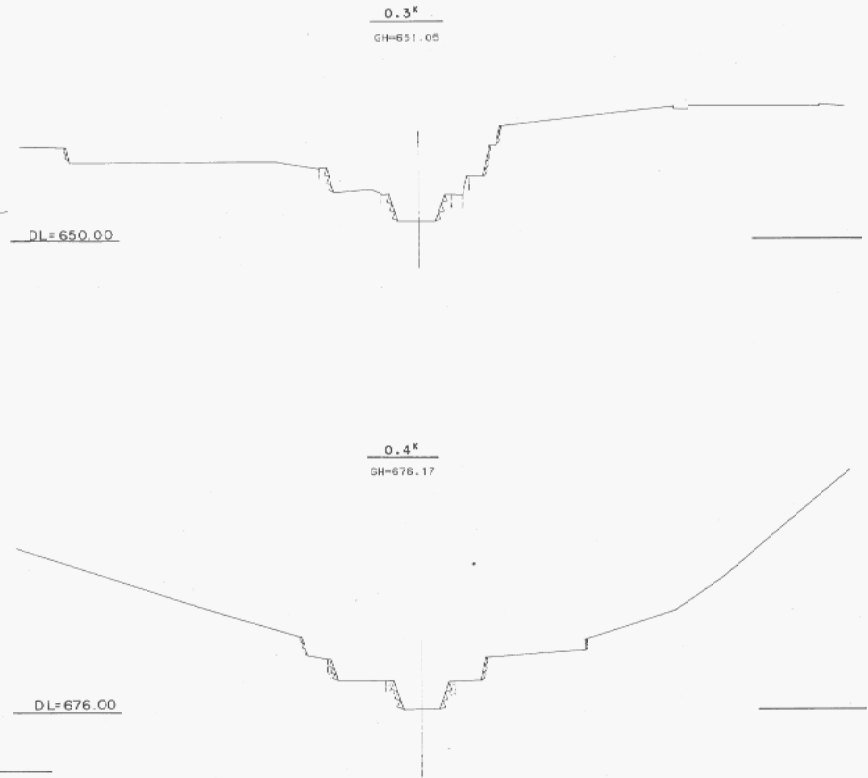
### 河川管理施設平面図

S=1:1000



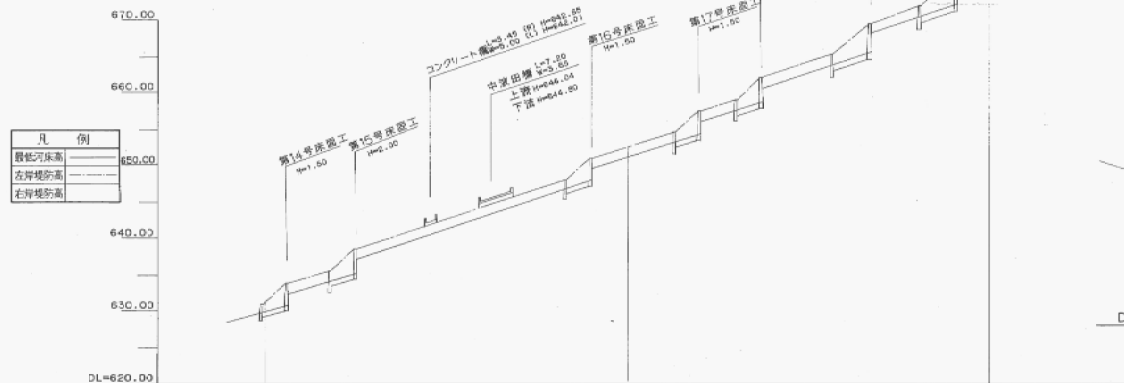
### 横断面図

S=1:200



### 縦断面図

V=1:500  
H=1:1000



凡 例	
——	最終河床高
---	左岸堤防高
---	右岸堤防高

河床	650.00	651.00	653.00	653.25	657.75
左岸堤防	650.00	651.00	653.00	653.25	657.75
右岸堤防	650.00	651.00	653.00	653.25	657.75
左岸堤防	650.00	651.00	653.00	653.25	657.75
右岸堤防	650.00	651.00	653.00	653.25	657.75
河床	650.00	651.00	653.00	653.25	657.75
左岸堤防	650.00	651.00	653.00	653.25	657.75
右岸堤防	650.00	651.00	653.00	653.25	657.75
河床	650.00	651.00	653.00	653.25	657.75
左岸堤防	650.00	651.00	653.00	653.25	657.75
右岸堤防	650.00	651.00	653.00	653.25	657.75