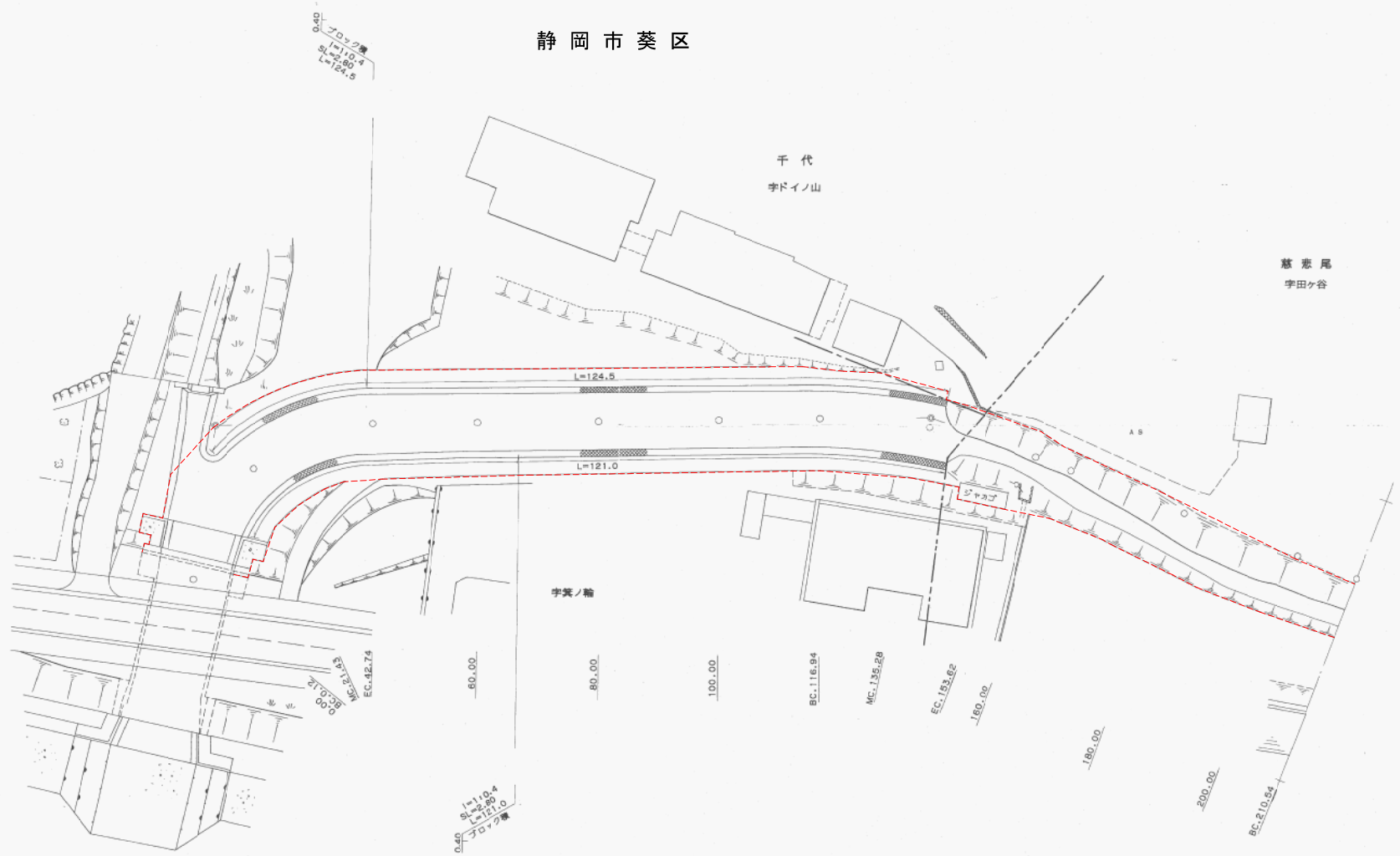


河川名	図面名称	縮尺	水系区分	水系名	指定年月日	河川延長	流域面積	起 点	終 点
慈悲尾谷川	河川区域図	1:500	一級河川	安倍川	昭和49年3月12日	1,180m	2.1km ²	葵区慈悲尾字宮川192番地先の市道橋	一級河川安倍川への合流点

河川区域図 S=1:500

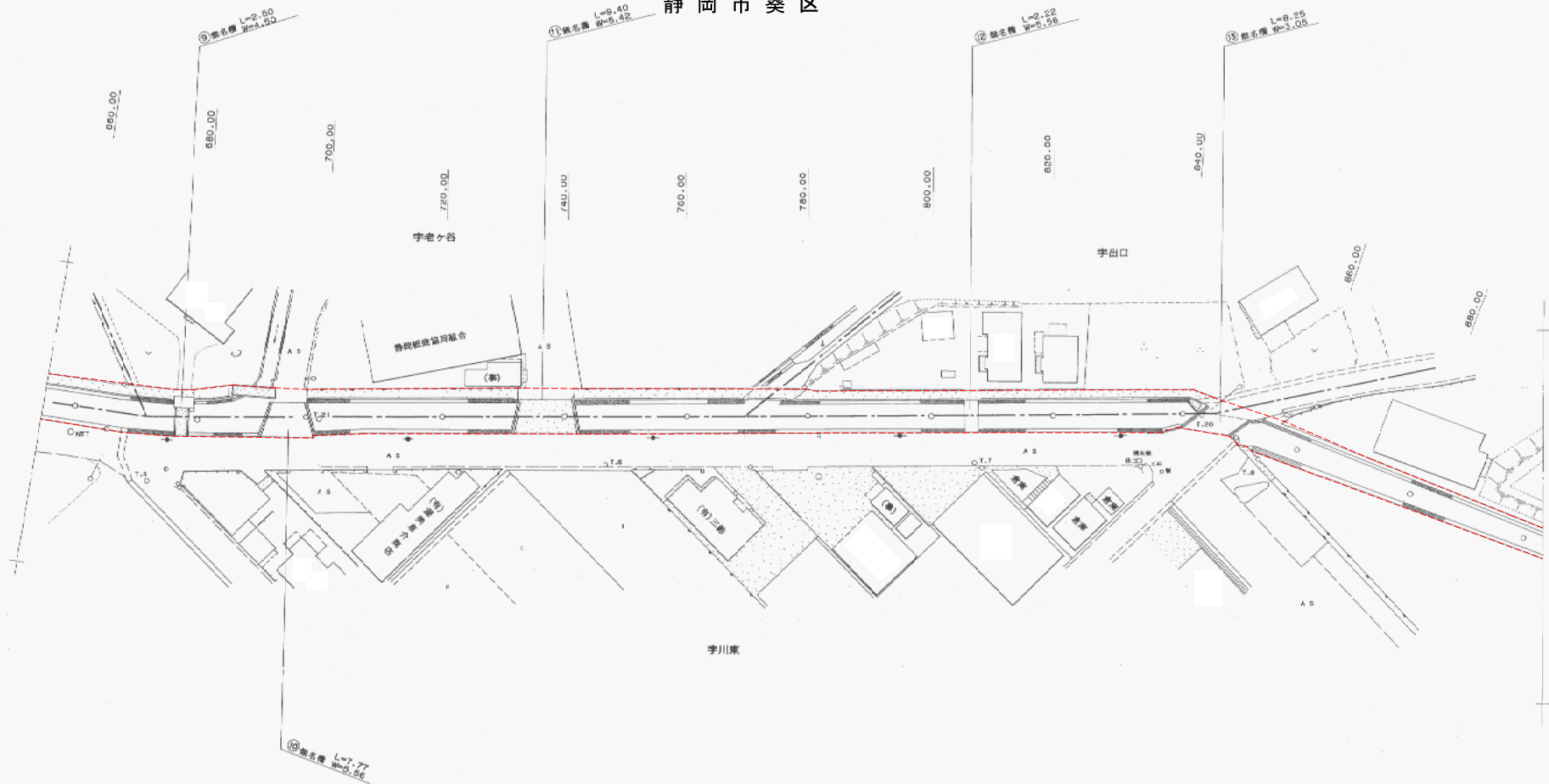
静岡市葵区



河川台帳	河川名	図面名称	縮尺	水系区分	水系名	指定年月日	河川延長	流域面積	起 点	終 点
	慈悲尾谷川	河川区域図	1:500	一級河川	安倍川	昭和49年3月12日	1,180m	2.1km ²	葵区慈悲尾字宮川192番地先の市道橋	一級河川安倍川への合流点

河 川 区 域 図 S = 1 : 5 0 0

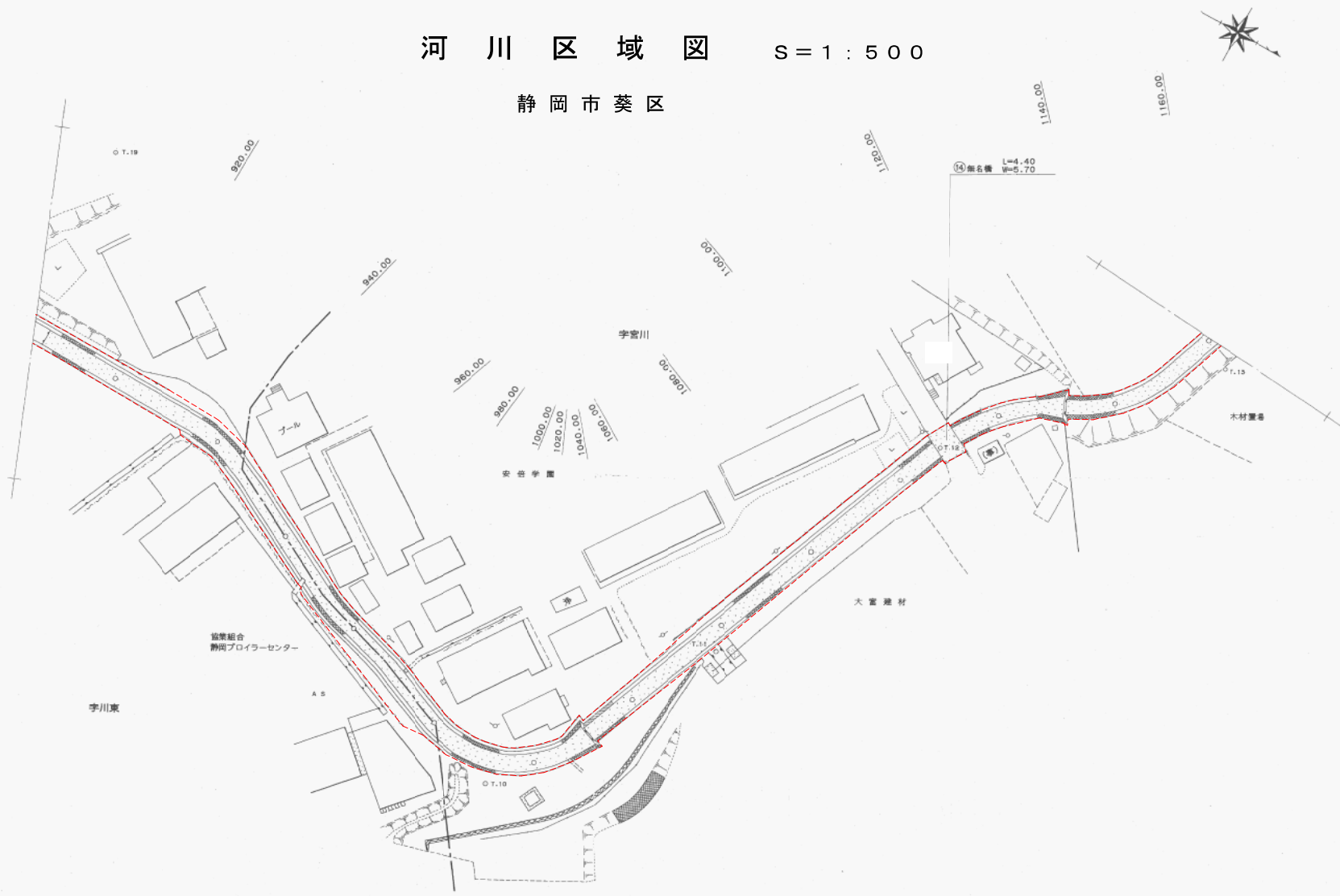
静岡市葵区



河川台帳	河川名	図面名称	縮尺	水系区分	水系名	指定年月日	河川延長	流域面積	起 点	終 点
	慈悲尾谷川	河川区域図	1:500	一級河川	安倍川	昭和49年3月12日	1,180m	2.1km ²	葵区慈悲尾字宮川192番地先の市道橋	一級河川安倍川への合流点

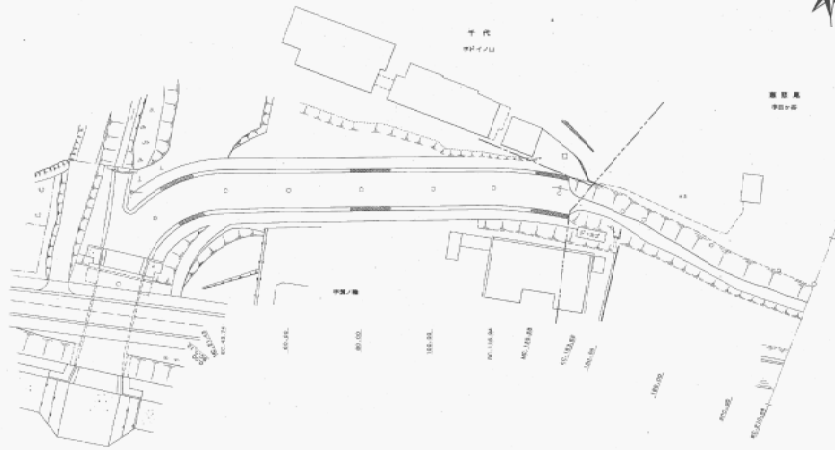
河 川 区 域 図 S = 1 : 5 0 0

静岡市葵区

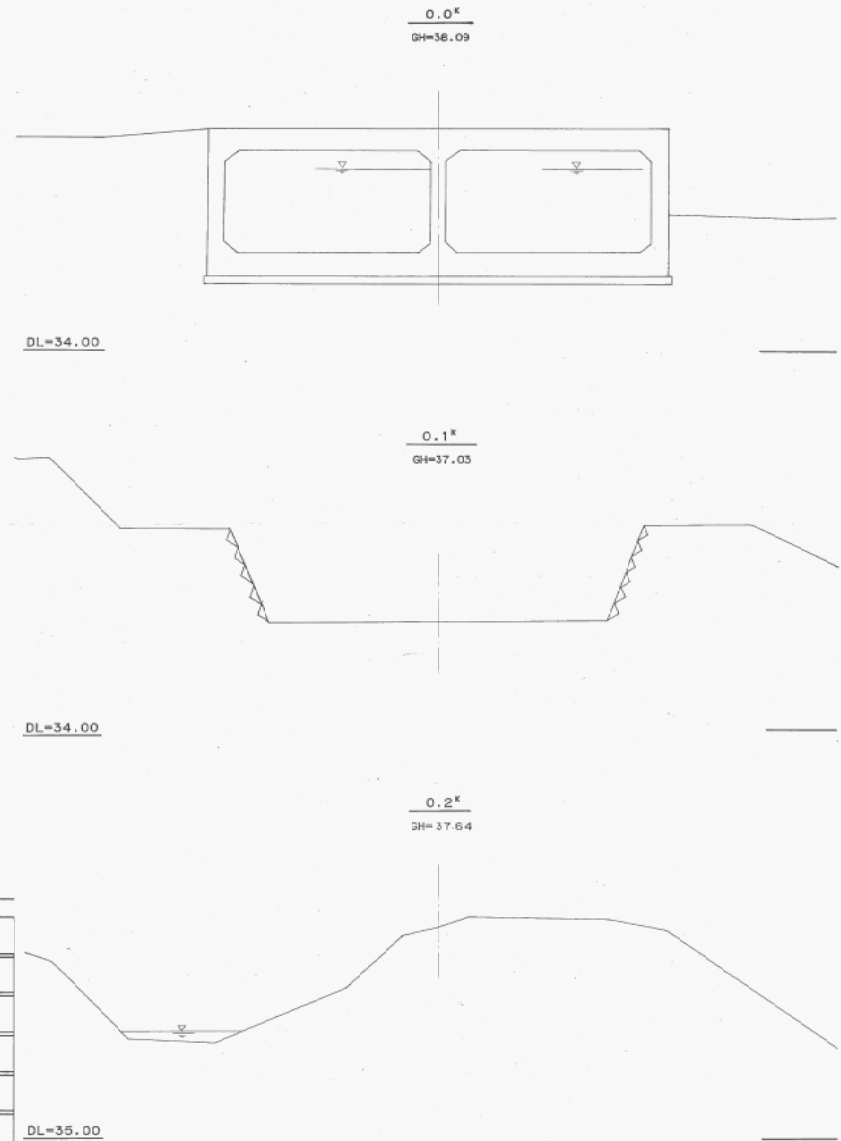


河川台帳	河川名	図面名称	縮尺	水系区分	水系名	指定年月日	河川延長	流域面積	起 点	終 点
	慈悲尾谷川	河川管理施設平面図	図 示	一級河川	安倍川	昭和49年3月12日	1,180m	2.1km ²	翠区慈悲尾字宮川192番地先の市道橋	一級河川安倍川への合流点

河川管理施設平面図 S=1:1000



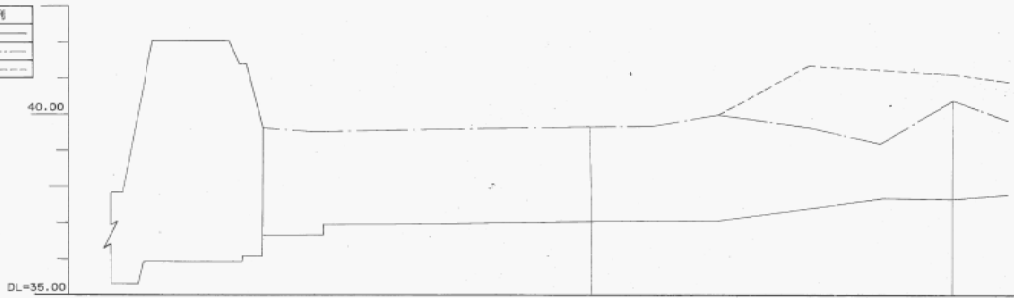
横断面図 S=1:100



縦断面図

V=1:100
H=1:1000

凡 例	
——	養生河床底
---	左岸堤防底
---	右岸堤防底



項目	左岸	右岸
堤防頂上	36.63	41.10
堤防基礎	36.63	40.00
橋脚基礎	37.03	37.64
橋脚基礎	100.00	200.00
橋脚基礎	100.00	100.00
橋脚基礎	0.00	0.00
橋脚基礎	0.00	0.00
橋脚基礎	0.00	0.00

河川台帳	河川名	図面名称	縮尺	水系区分	水系名	指定年月日	河川延長	流域面積	起 点	終 点
	慈悲尾谷川	河川管理施設平面図	図示	一級河川	安倍川	昭和49年3月12日	1,180m	2.1km ²	葵区慈悲尾字宮川192番地先の市道橋	一級河川安倍川への合流点

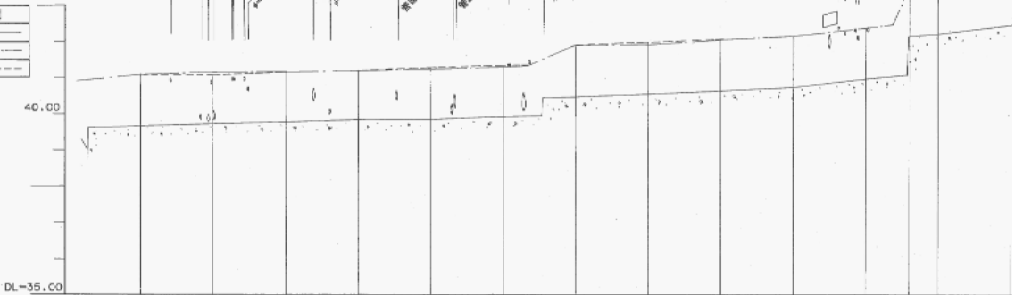
河川管理施設平面図 S=1:1000



縦断面図

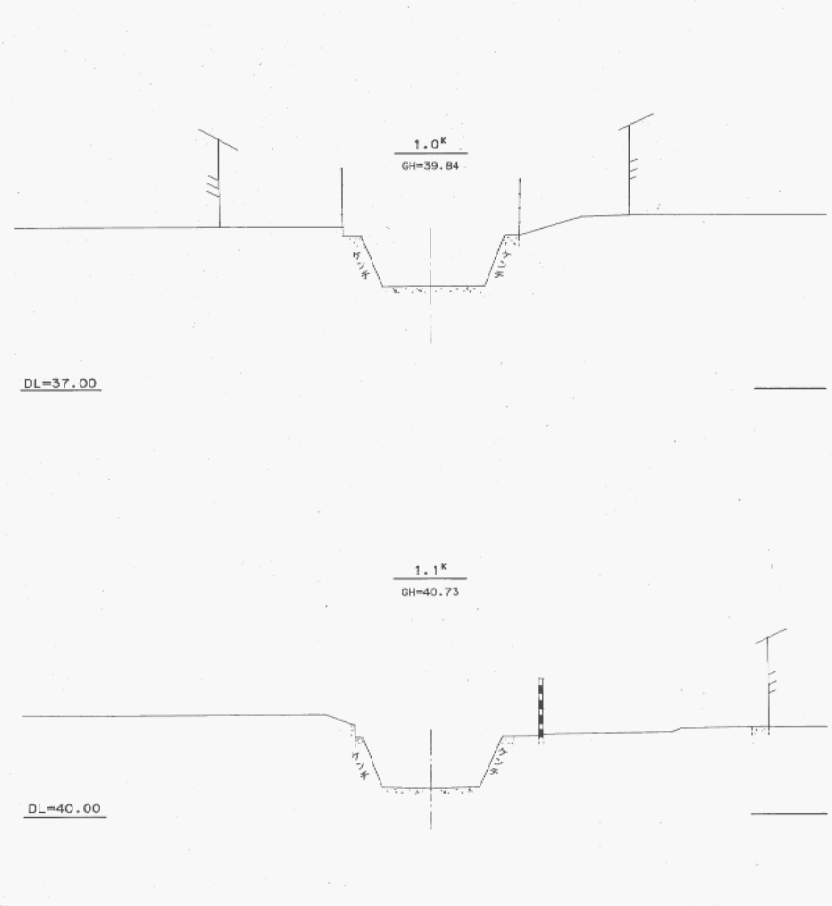
V=1:100
H=1:1000

凡 例	
——	敷地区画線
---	左岸堤防線
---	右岸堤防線



測 点	河床高	水位高	堤防高	左 岸		右 岸	
				堤防高	堤頂高	堤防高	堤頂高
0+00	20.00	35.00	38.00	41.00	41.00	41.00	41.00
0+25	20.00	35.00	38.00	41.00	41.00	41.00	41.00
0+50	20.00	35.00	38.00	41.00	41.00	41.00	41.00
0+75	20.00	35.00	38.00	41.00	41.00	41.00	41.00
1+00	20.00	35.00	38.00	41.00	41.00	41.00	41.00
1+25	20.00	35.00	38.00	41.00	41.00	41.00	41.00
1+50	20.00	35.00	38.00	41.00	41.00	41.00	41.00
1+75	20.00	35.00	38.00	41.00	41.00	41.00	41.00
2+00	20.00	35.00	38.00	41.00	41.00	41.00	41.00
2+25	20.00	35.00	38.00	41.00	41.00	41.00	41.00
2+50	20.00	35.00	38.00	41.00	41.00	41.00	41.00
2+75	20.00	35.00	38.00	41.00	41.00	41.00	41.00
3+00	20.00	35.00	38.00	41.00	41.00	41.00	41.00
3+25	20.00	35.00	38.00	41.00	41.00	41.00	41.00
3+50	20.00	35.00	38.00	41.00	41.00	41.00	41.00
3+75	20.00	35.00	38.00	41.00	41.00	41.00	41.00
4+00	20.00	35.00	38.00	41.00	41.00	41.00	41.00
4+25	20.00	35.00	38.00	41.00	41.00	41.00	41.00
4+50	20.00	35.00	38.00	41.00	41.00	41.00	41.00
4+75	20.00	35.00	38.00	41.00	41.00	41.00	41.00
5+00	20.00	35.00	38.00	41.00	41.00	41.00	41.00

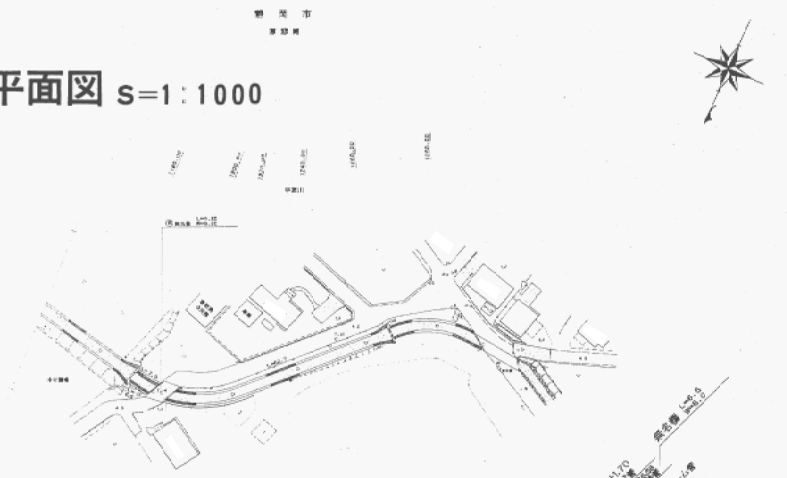
横断面図 S=1:100



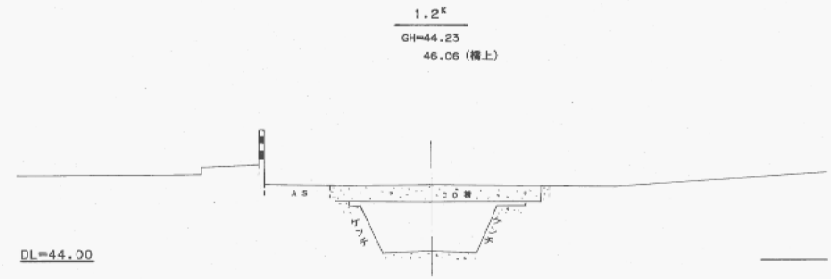
平成二十年 三月調整

河川台帳	河川名	図面名称	縮尺	水系区分	水系名	指定年月日	河川延長	流域面積	起 点	終 点
	慈悲尾谷川	河川管理施設平面図	図 示	一級河川	安倍川	昭和49年3月12日	1,180m	2.1km ²	葵区慈悲尾字宮川192番地先の市道橋	一級河川安倍川への合流点

河川管理施設平面図 S=1:1000



横断面図 S=1:100

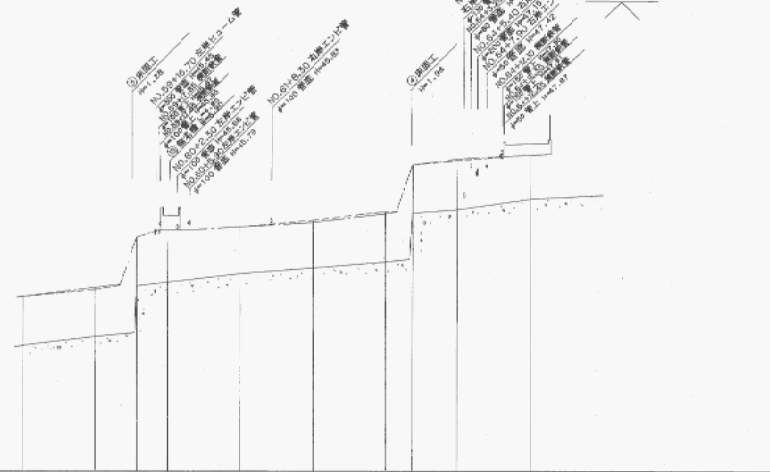


縦断面図

V=1:100
H=1:1000

凡 例	
——	橋元沈没線
---	左岸線の高
---	右岸線の高

DL=59.00



河川	断面	左岸線の高		右岸線の高		橋元沈没線
		実高	設計高	実高	設計高	
156	橋元	59.00	59.00	59.00	59.00	59.00
	橋脚	59.00	59.00	59.00	59.00	59.00
157	橋元	59.00	59.00	59.00	59.00	59.00
	橋脚	59.00	59.00	59.00	59.00	59.00
158	橋元	59.00	59.00	59.00	59.00	59.00
	橋脚	59.00	59.00	59.00	59.00	59.00
159	橋元	59.00	59.00	59.00	59.00	59.00
	橋脚	59.00	59.00	59.00	59.00	59.00
160	橋元	59.00	59.00	59.00	59.00	59.00
	橋脚	59.00	59.00	59.00	59.00	59.00