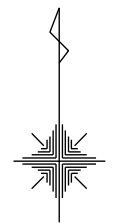
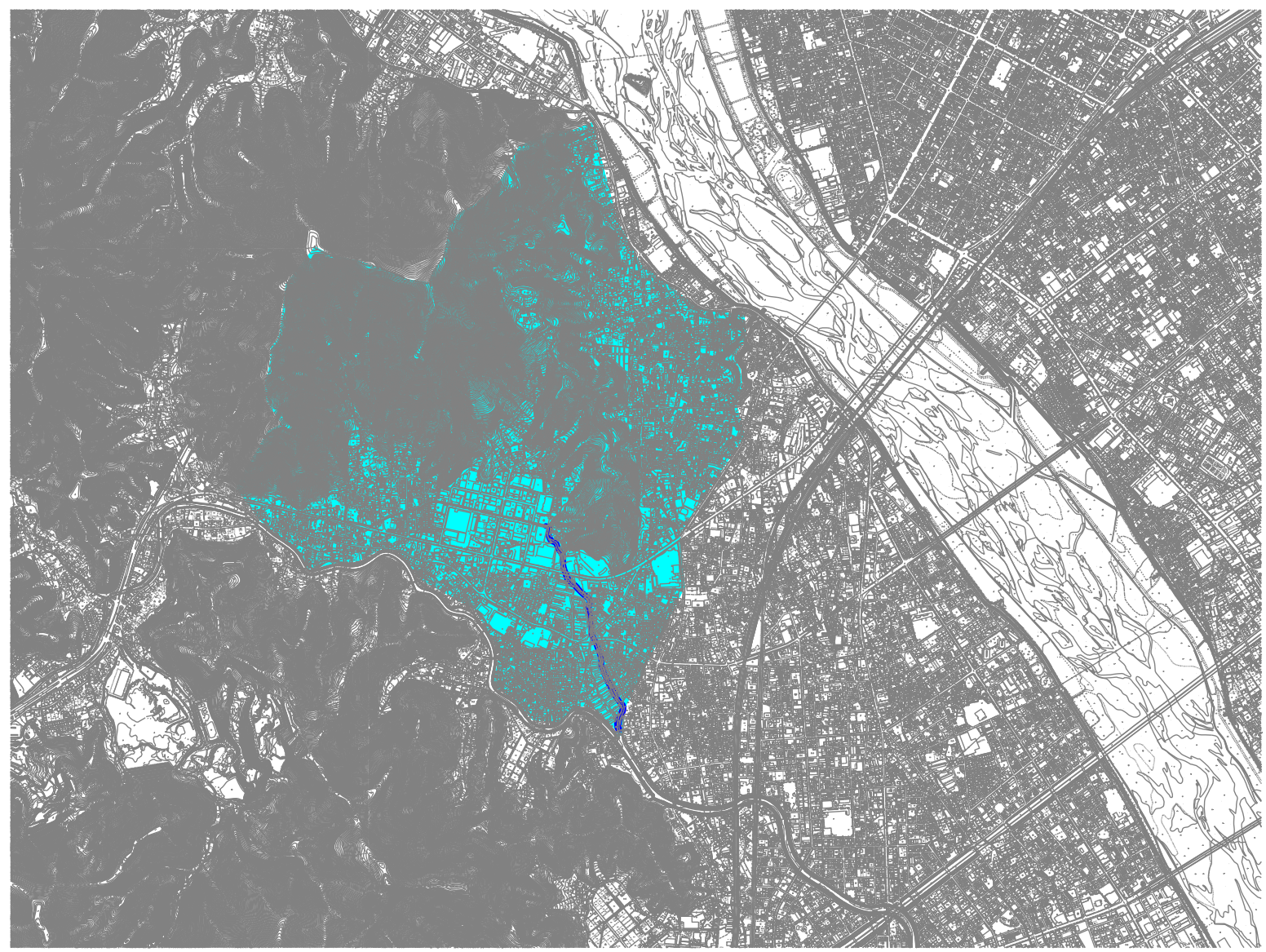


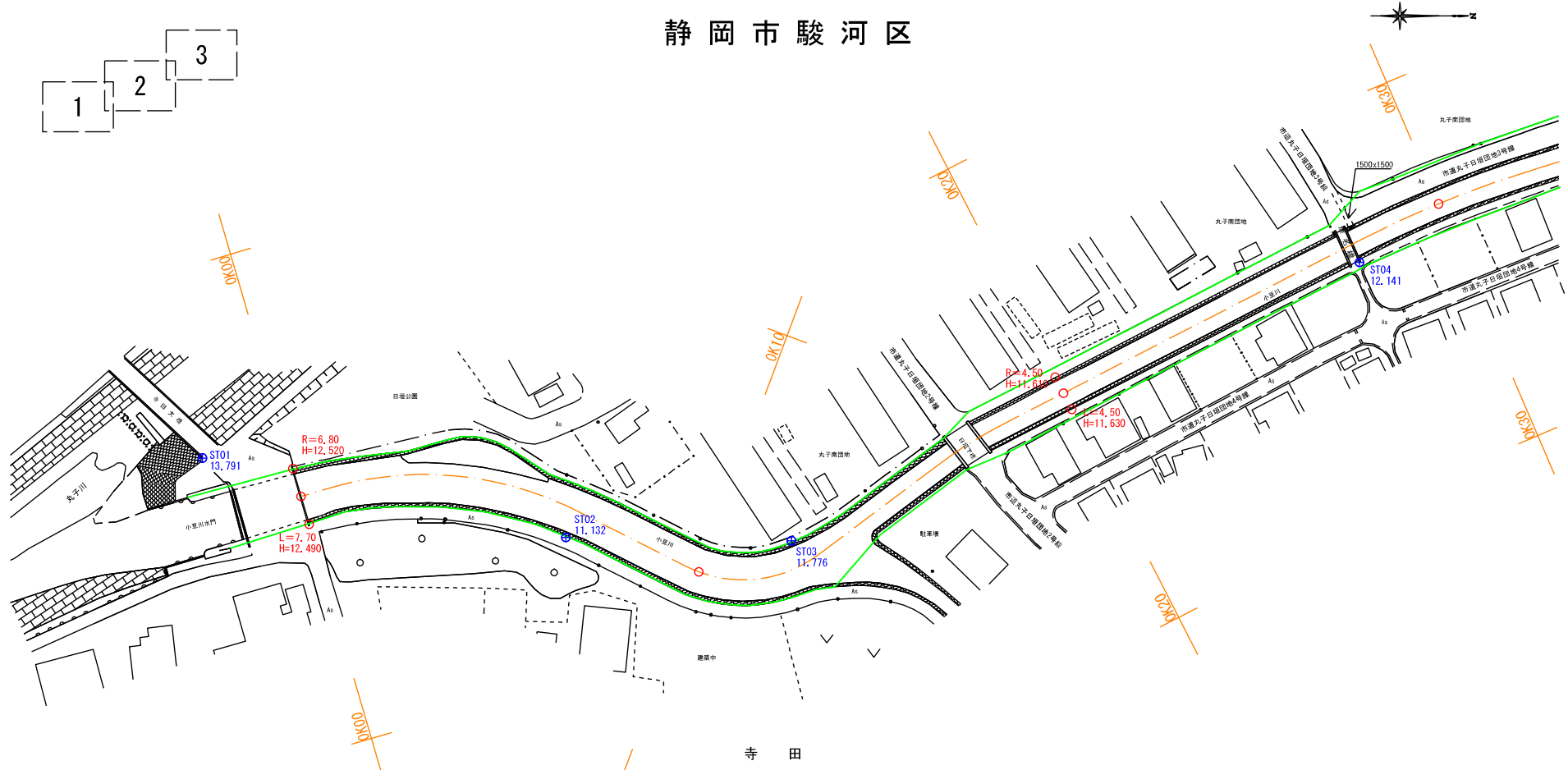
河川台帳	河川名	図面名称	縮尺	水系区分	水系名	指定年月日	河川延長	流域面積	起 点	終 点
	小豆川	流域図	1:20,000	一級河川	安倍川	昭和46年4月1日	1,150m	4.03km ²	左岸：静岡市駿河区北丸子1丁目944番3地先 右岸：静岡市駿河区北丸子1丁目1209番1地先	一級河川丸子川への合流点



平成三十一年 三月調整

河川台帳	河川名	図面名称	縮尺	水系区分	水系名	指定年月日	河川延長	流域面積	起 点	終 点
		小豆川	河川区域図	1:1000	一級河川	安倍川	昭和46年4月1日	1,150m	4.03km ²	左岸 静岡市駿河区北丸子1丁目944番3地先 右岸 静岡市駿河区北丸子1丁目1209番1地先

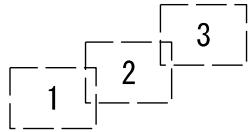
静岡市駿河区



平成三十一年 三月調整

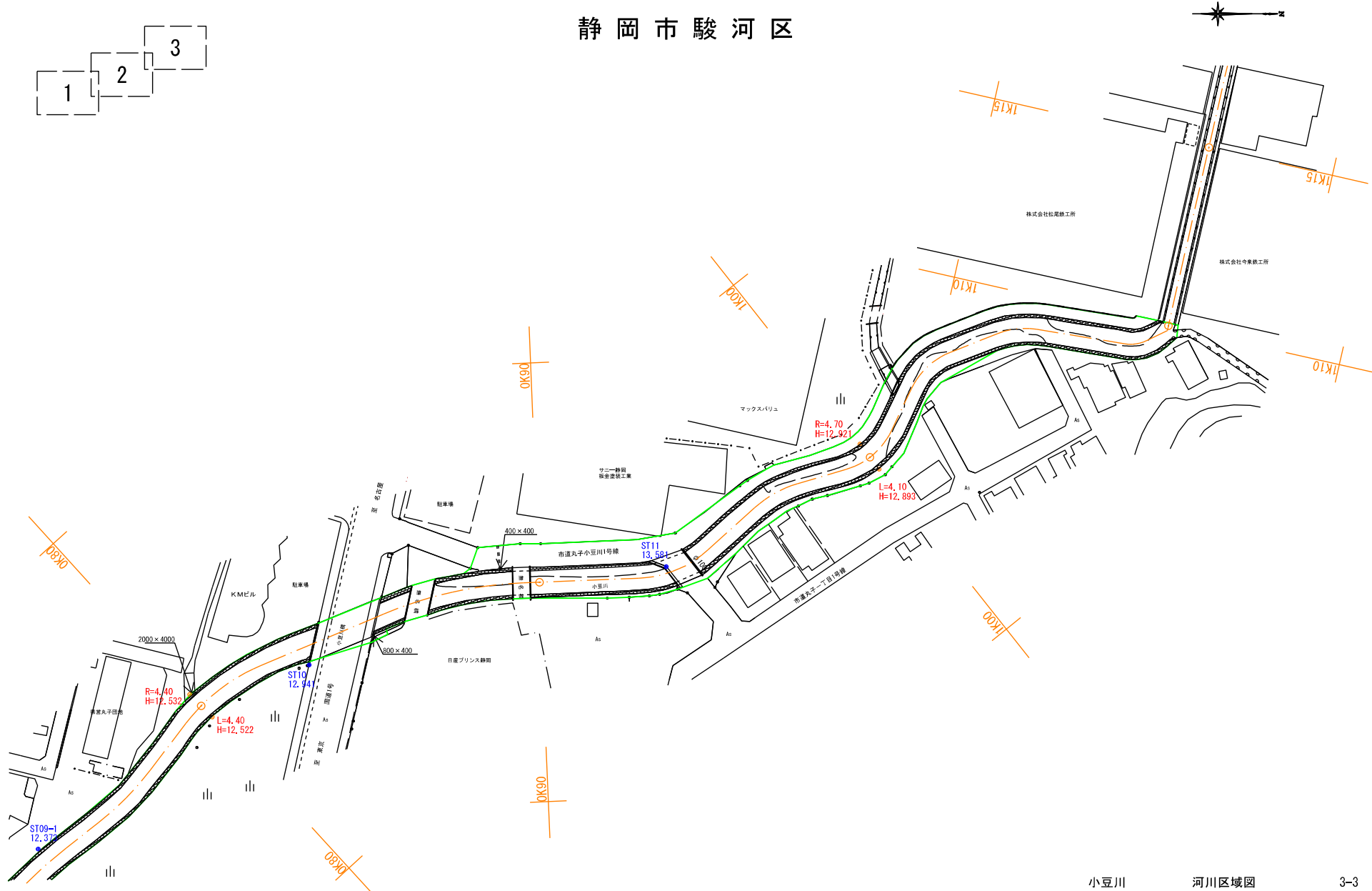
河川台帳	河川名	図面名称	縮尺	水系区分	水系名	指定年月日	河川延長	流域面積	起 点	終 点
		小豆川	河川区域図	1:1000	一級河川	安倍川	昭和46年4月1日	1,150m	4.03km ²	左岸 静岡市駿河区北丸子1丁目944番3地先 右岸 静岡市駿河区北丸子1丁目1209番1地先

静岡市駿河区



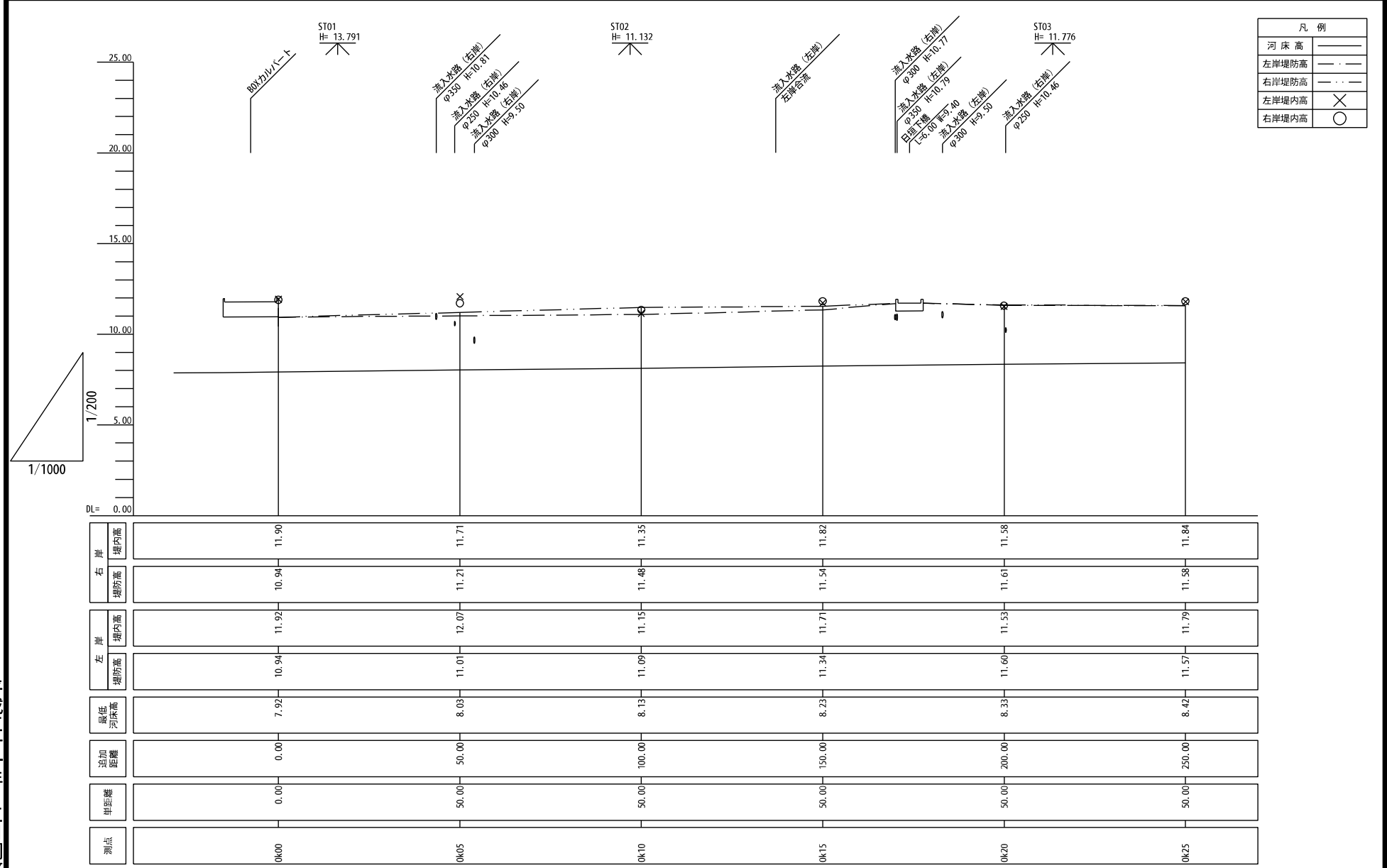
河川台帳	河川名	図面名称	縮尺	水系区分	水系名	指定年月日	河川延長	流域面積	起 点	終 点
		小豆川	河川区域図	1:1000	一級河川	安倍川	昭和46年4月1日	1,150m	4.03km ²	左岸 静岡市駿河区北丸子1丁目944番3地先 右岸 静岡市駿河区北丸子1丁目1209番1地先

静岡市駿河区



平成三十一年 三月調整


河川台帳	河川名	図面名称	縮尺	水系区分	水系名	指定年月日	河川延長	流域面積	起 点	終 点
	小豆川	縦断面図	V=1:200 H=1:1000	一級河川	安倍川	昭和46年4月1日	1,150m	4.03km ²	左岸 静岡市駿河区北丸子1丁目944番3地先 右岸 静岡市駿河区北丸子1209番1地先	一級河川丸子川への合流点



河床高	———
左岸堤防高	———
右岸堤防高	———
左岸堤内高	⊗
右岸堤内高	○

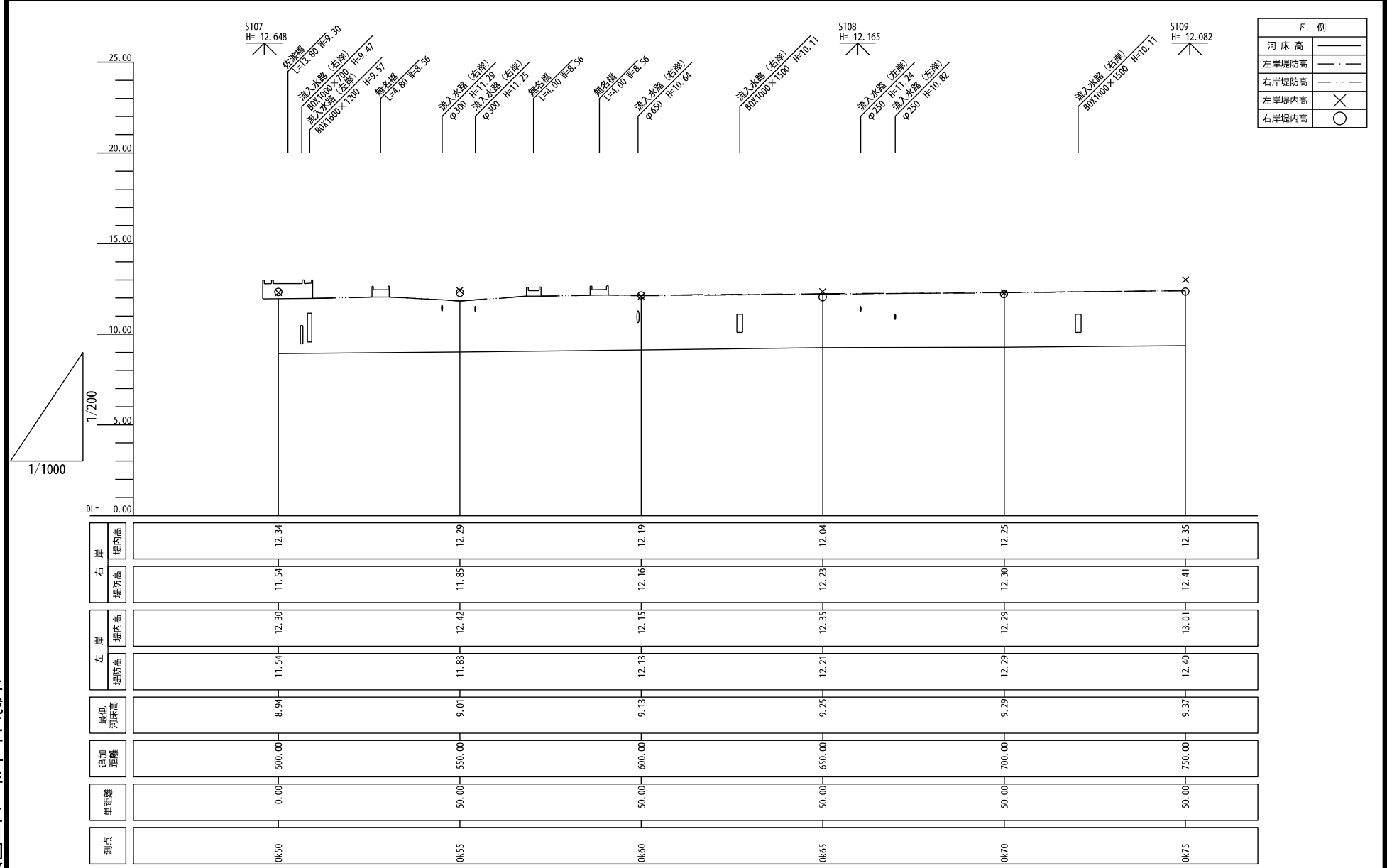
平成三十一年 三月調整

河川台帳	河川名	図面名称	縮尺	水系区分	水系名	指定年月日	河川延長	流域面積	起 点	終 点
	小豆川	縦断面図	V=1:200 H=1:1000	一級河川	安倍川	昭和46年4月1日	1,150m	4.03km ²	左岸 静岡市駿河区北丸子1丁目944番3地先 右岸 静岡市駿河区北丸子1209番1地先	一級河川丸子川への合流点



平成三十一年 三月調整


河川台帳	河川名	図面名称	縮尺	水系区分	水系名	指定年月日	河川延長	流域面積	起 点	終 点
	小豆川	縦断面図	V=1:200 H=1:1000	一級河川	安倍川	昭和46年4月1日	1,150m	4.03km ²	左岸 静岡市駿河区北丸子1丁目944番3地先 右岸 静岡市駿河区北丸子1209番1地先	一級河川丸子川への合流点



右岸	堤内高	12.34	12.29	12.19	12.04	12.25	12.35
	堤防高	11.54	11.85	12.16	12.23	12.30	12.41
左岸	堤内高	12.30	12.42	12.15	12.35	12.29	13.01
	堤防高	11.54	11.83	12.13	12.21	12.29	12.40
最低河床高	8.94	9.01	9.13	9.25	9.29	9.37	
追加距離	500.00	550.00	600.00	650.00	700.00	750.00	
橋	0.00	50.00	50.00	50.00	50.00	50.00	
端点	0k50	0k55	0k60	0k65	0k70	0k75	

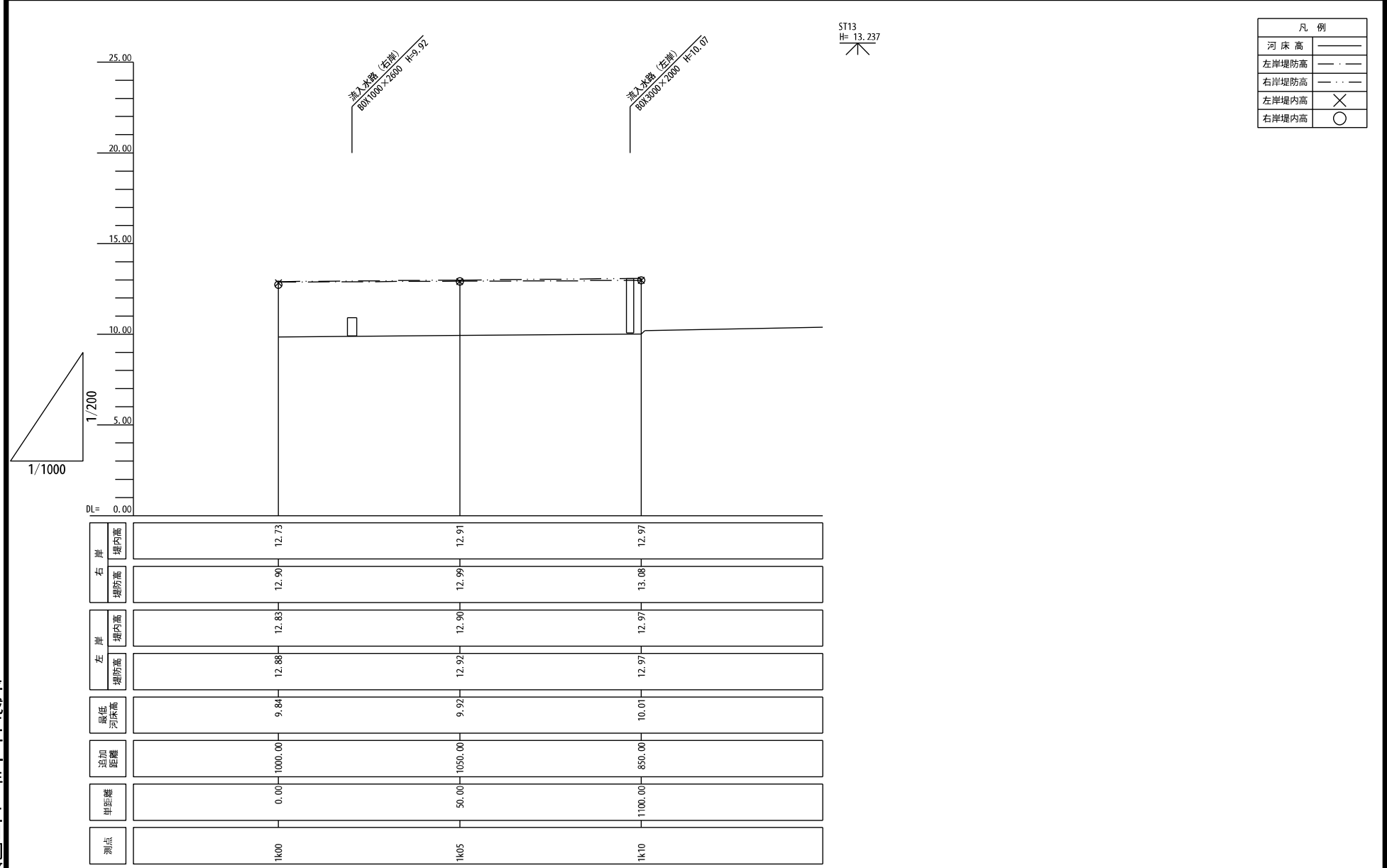
平成三十一年 三月調整

河川台帳	河川名	図面名称	縮尺	水系区分	水系名	指定年月日	河川延長	流域面積	起 点	終 点
	小豆川	縦断面図	V=1:200 H=1:1000	一級河川	安倍川	昭和46年4月1日	1,150m	4.03km ²	左岸 静岡市駿河区北丸子1丁目944番3地先 右岸 静岡市駿河区北丸子1209番1地先	一級河川丸子川への合流点



平成三十一年 三月調整

河川台帳	河川名	図面名称	縮尺	水系区分	水系名	指定年月日	河川延長	流域面積	起 点	終 点
	小豆川	縦断面図	V=1:200 H=1:1000	一級河川	安倍川	昭和46年4月1日	1,150m	4.03km ²	左岸 静岡市駿河区北丸子1丁目944番3地先 右岸 静岡市駿河区北丸子1209番1地先	一級河川丸子川への合流点



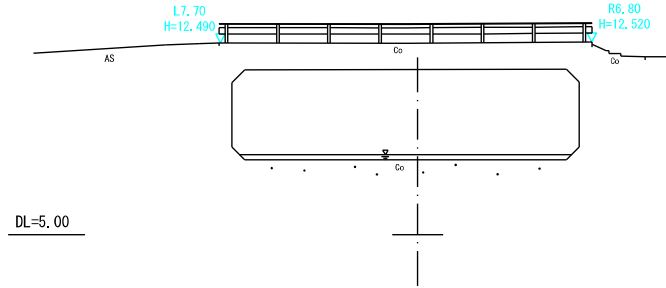
凡 例	
河床高	——
左岸堤防高	— · —
右岸堤防高	— · · —
左岸堤内高	×
右岸堤内高	○

平成三十一年 三月調整

河川台帳	河川名	図面名称	縮尺	水系区分	水系名	指定年月日	河川延長	流域面積	起 点	終 点
		小豆川	横断面図	1:200	一級河川	安倍川	昭和46年4月1日	1,150m	4.03km ²	左岸 静岡市駿河区北丸子1丁目944番3地先 右岸 静岡市駿河区北丸子1209番1地先

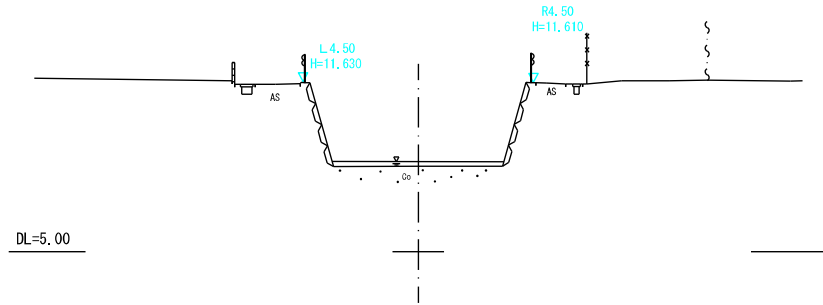
OK00

GH=7.92



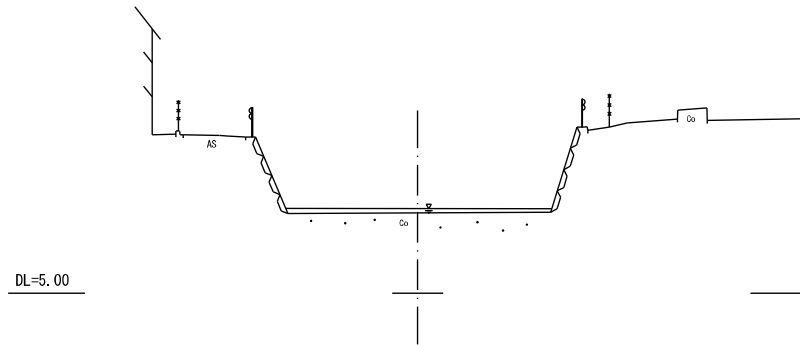
OK20

GH=8.34



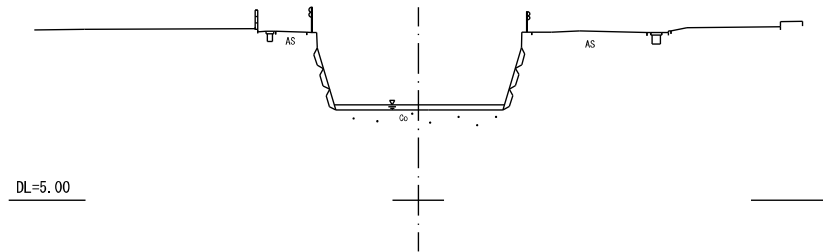
OK10

GH=8.13



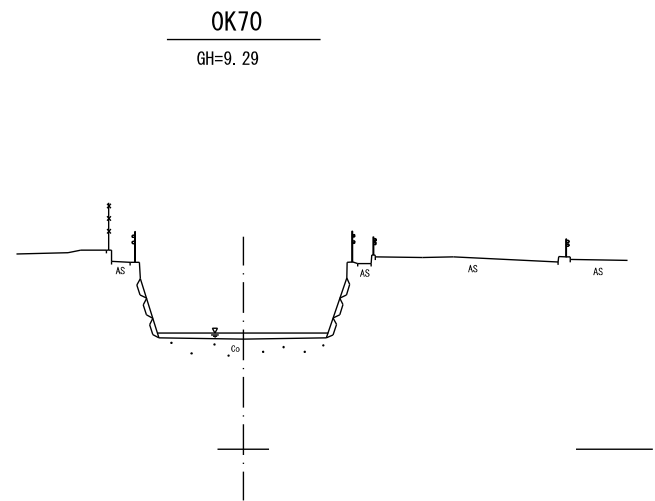
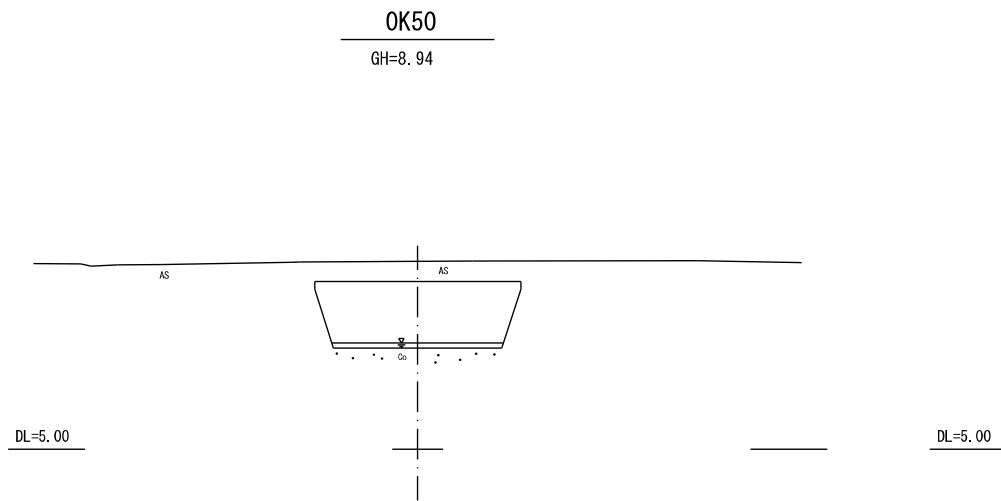
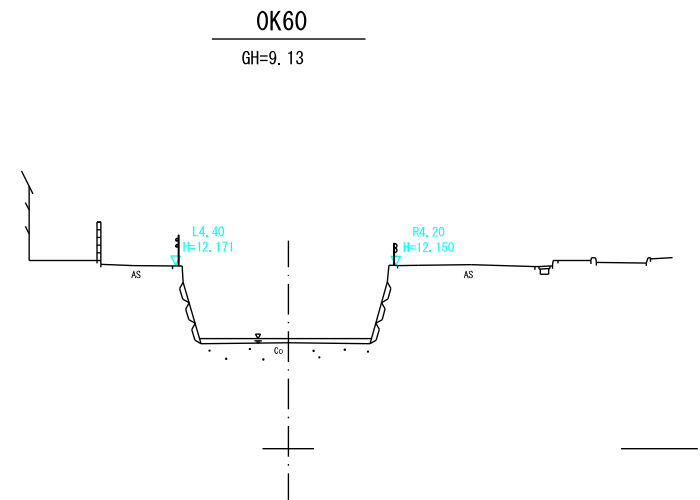
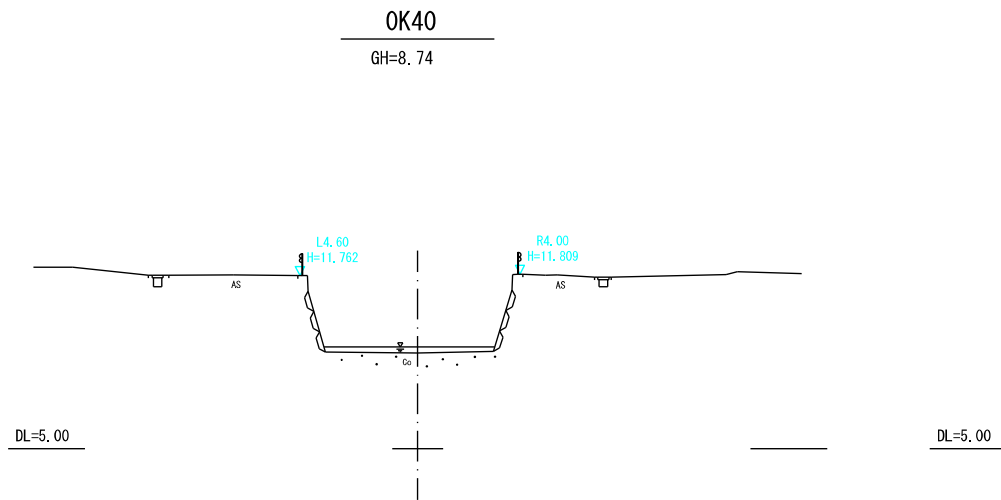
OK30

GH=8.53



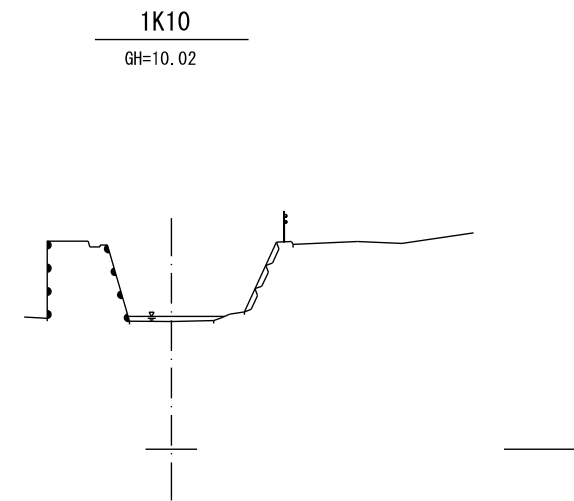
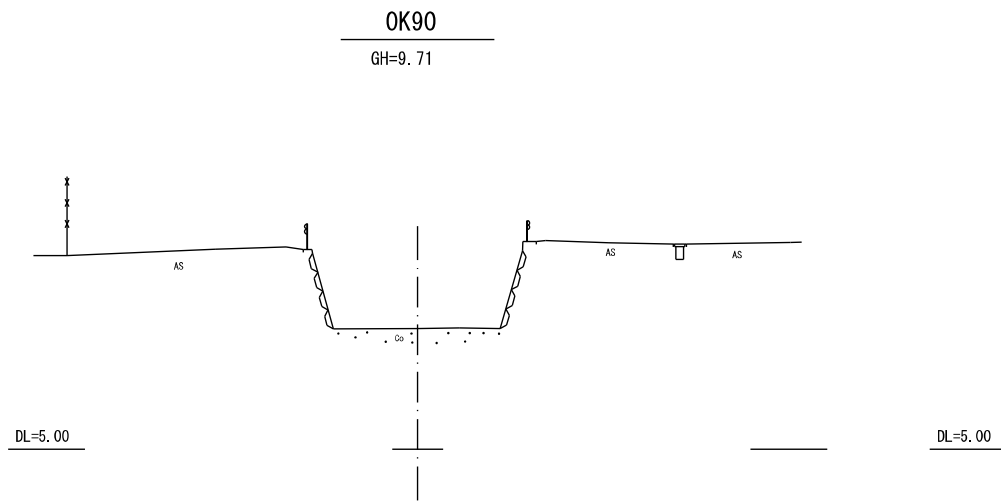
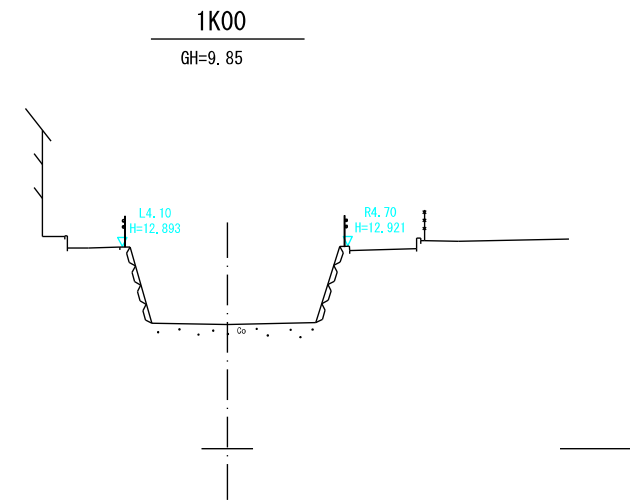
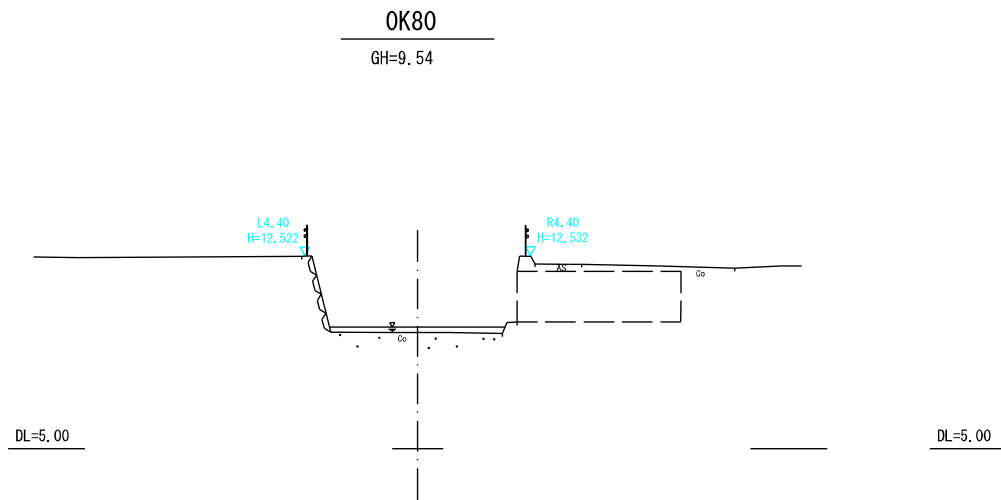
平成三十一年 三月調整

河川台帳	河川名	図面名称	縮尺	水系区分	水系名	指定年月日	河川延長	流域面積	起 点	終 点
		小豆川	横断面図	1:200	一級河川	安倍川	昭和46年4月1日	1,150m	4.03km ²	左岸 静岡市駿河区北丸子1丁目944番3地先 右岸 静岡市駿河区北丸子1209番1地先



平成三十一年 三月調整

河川台帳	河川名	図面名称	縮尺	水系区分	水系名	指定年月日	河川延長	流域面積	起 点	終 点
		小豆川	横断面図	1:200	一級河川	安倍川	昭和46年4月1日	1,150m	4.03km ²	左岸 静岡市駿河区北丸子1丁目944番3地先 右岸 静岡市駿河区北丸子1209番1地先



平成三十一年 三月調整