



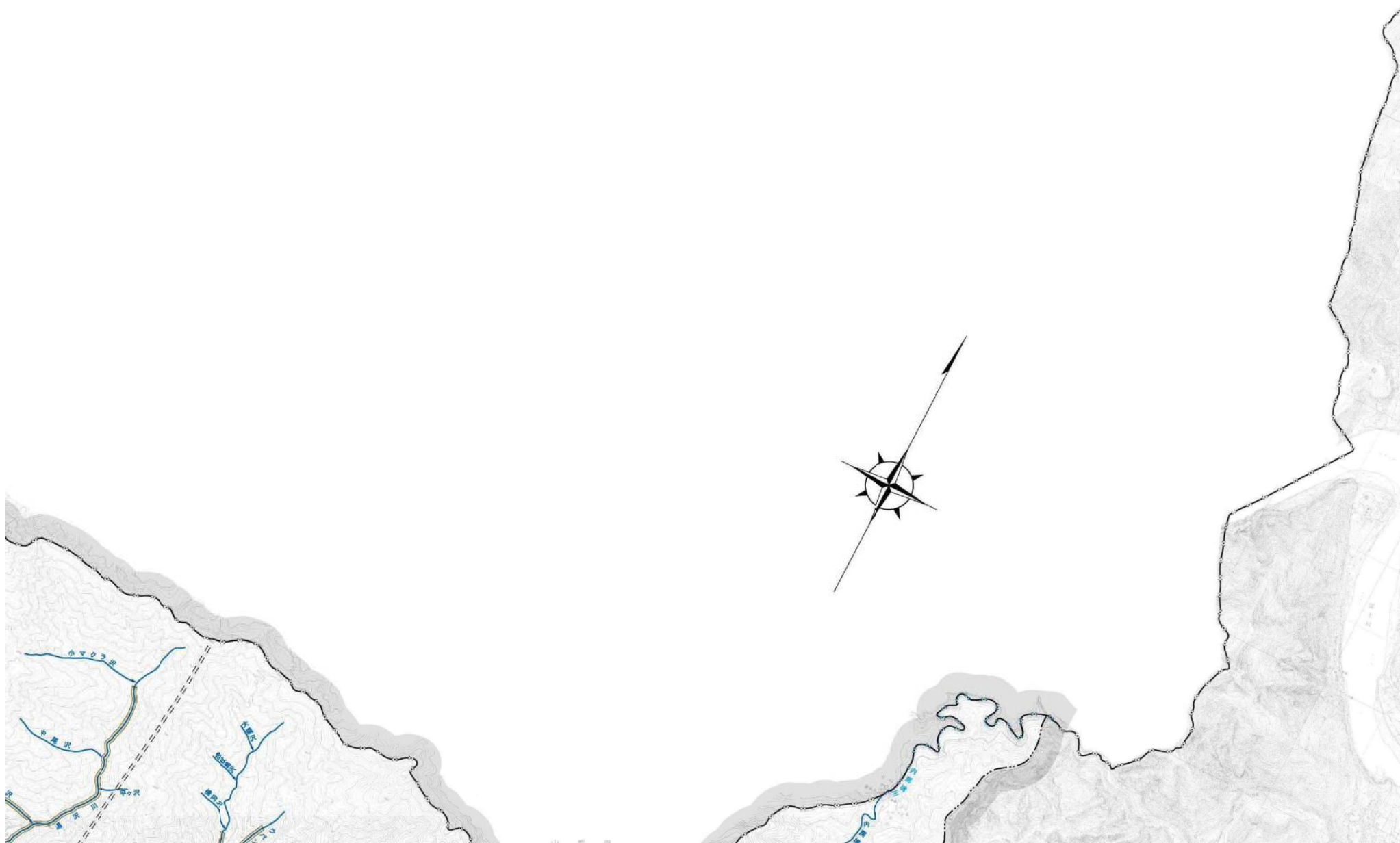
〔清水区〕

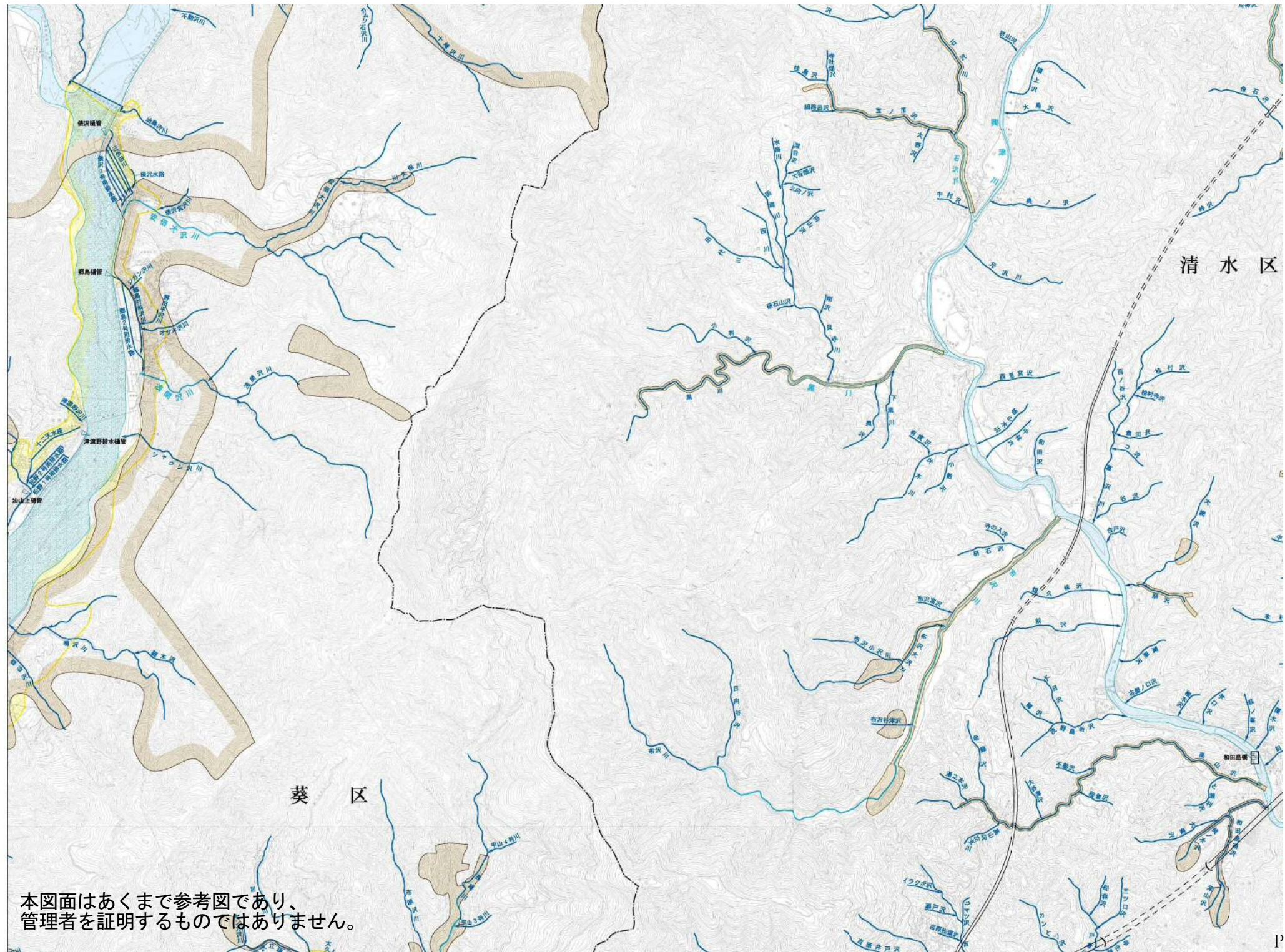
令和二年八月

# 静岡市河川水路図（清水区）



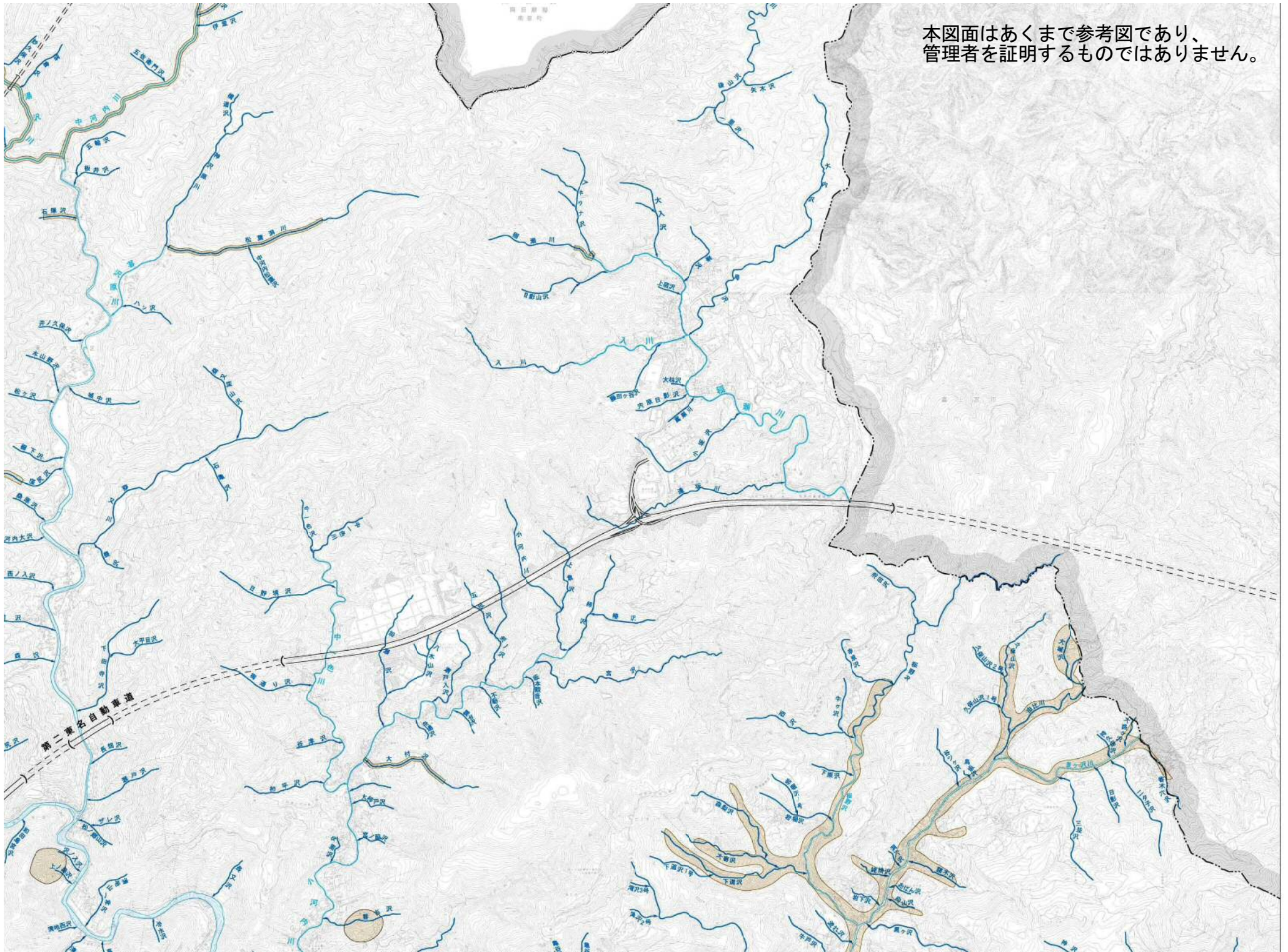
本図面はあくまで参考図であり、管理者を証明するものではありません。

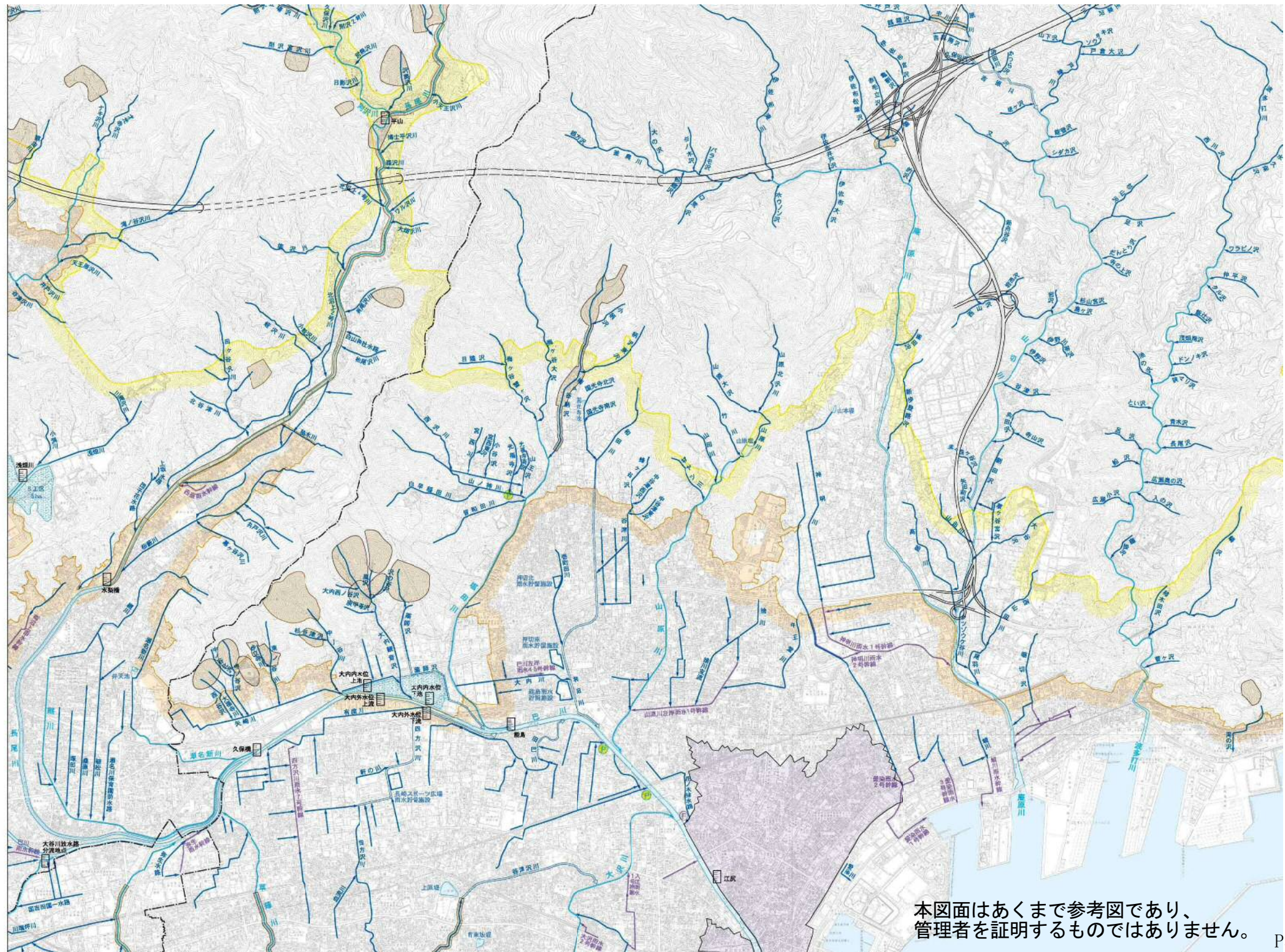




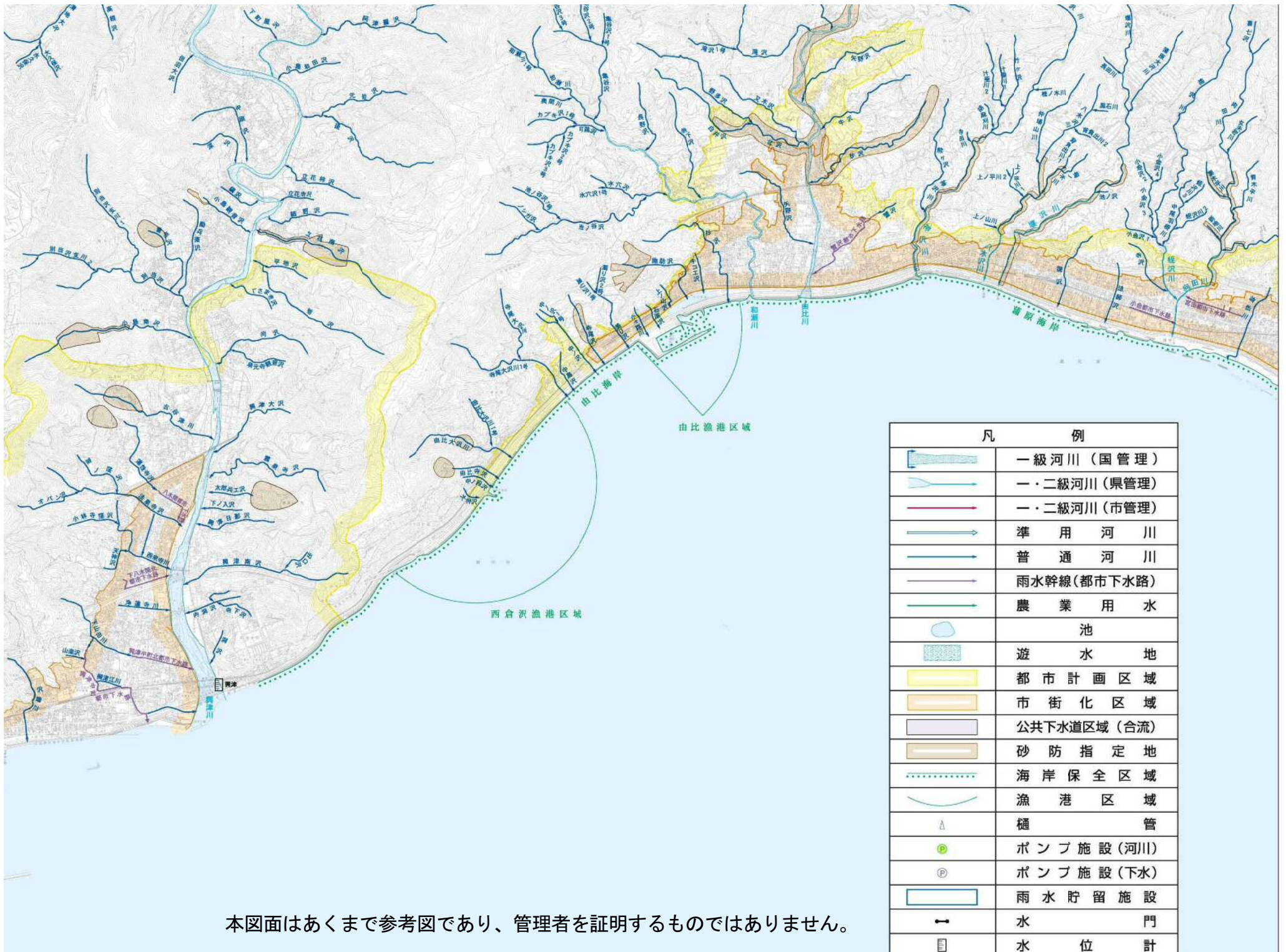
本図面はあくまで参考図であり、  
管理者を証明するものではありません。

本図面はあくまで参考図であり、  
管理者を証明するものではありません。



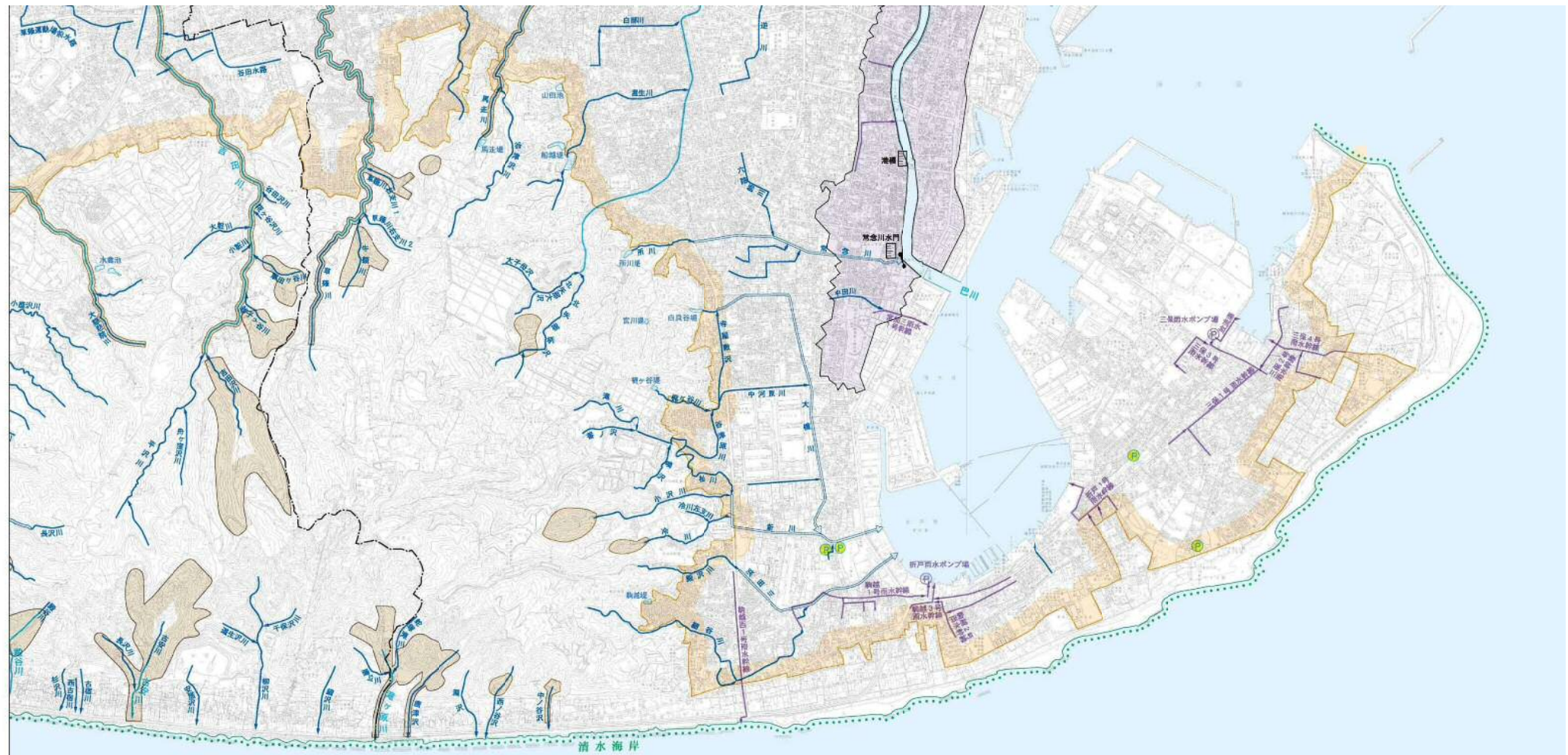


本図面はあくまで参考図であり、  
管理者を証明するものではありません。



凡 例	
	一級河川（国管理）
	一・二級河川（県管理）
	一・二級河川（市管理）
	準用河川
	普通河川
	雨水幹線（都市下水路）
	農業用水
	池
	遊水地
	都市計画区域
	市街化区域
	公共下水道区域（合流）
	砂防指定地
	海岸保全区域
	漁港区域
	樋管
	ポンプ施設（河川）
	ポンプ施設（下水）
	雨水貯留施設
	水門
	水位計

本図面はあくまで参考図であり、管理者を証明するものではありません。



本図面はあくまで参考図であり、管理者を証明するものではありません。





本図面はあくまで参考図であり、管理者を証明するものではありません。