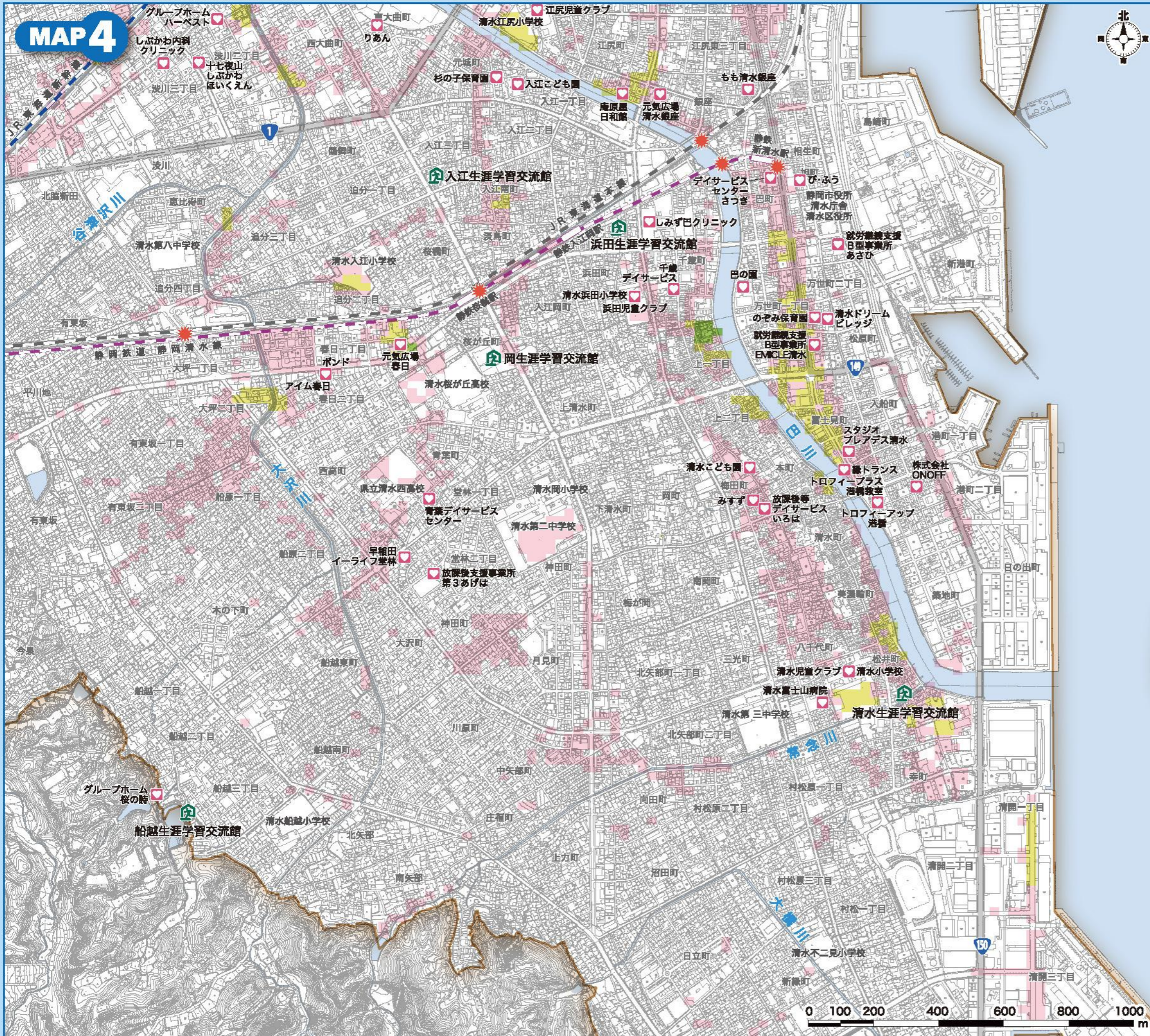
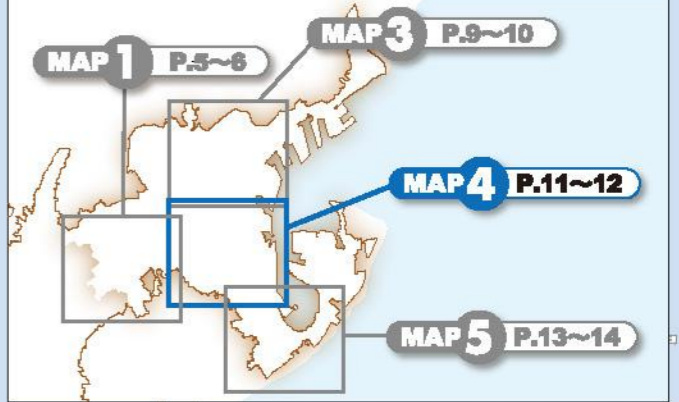


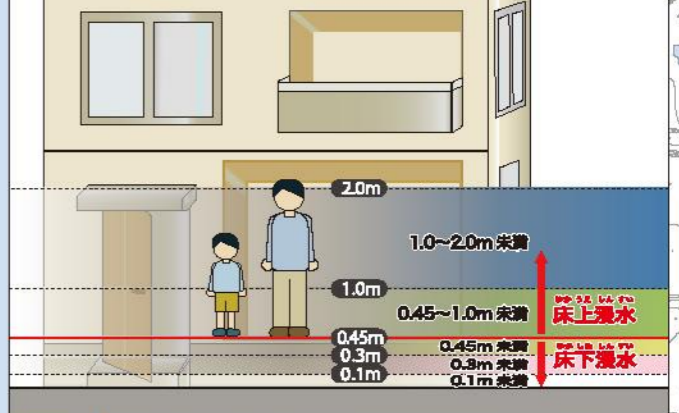
MAP 4



浸水ひなん地図(詳細図)



浸水深の目安



凡例

- | | | |
|----------|-----------------|--------------|
| 想定される浸水深 | 1.0~2.0m 未済の区域 | マップ対象範囲 |
| | 0.45~1.0m 未済の区域 | 風水害緊急避難場所 |
| | 0.3~0.45m 未済の区域 | アンダーパス 地下道箇所 |
| | 0.1~0.3m 未済の区域 | 要配慮者利用施設 |
| | 0.1m 未済の区域 | |

風水害緊急避難場所

- 入江生涯学習交流館(清水区入江三丁目8-12)
- 浜田生涯学習交流館(清水区浜田町4-4)
- 岡生涯学習交流館(清水区桜が丘町7-1)
- 船越生涯学習交流館(清水区船越三丁目12-74)
- 清水生涯学習交流館(清水区松井町7-22)

緊急避難場所は緊急的、一時的に安全を確保するための場所です。自分たちの避難場所には印をつけておきましょう。
 ※これらの緊急避難場所は、地震時の避難場所とは異なる場合があります。