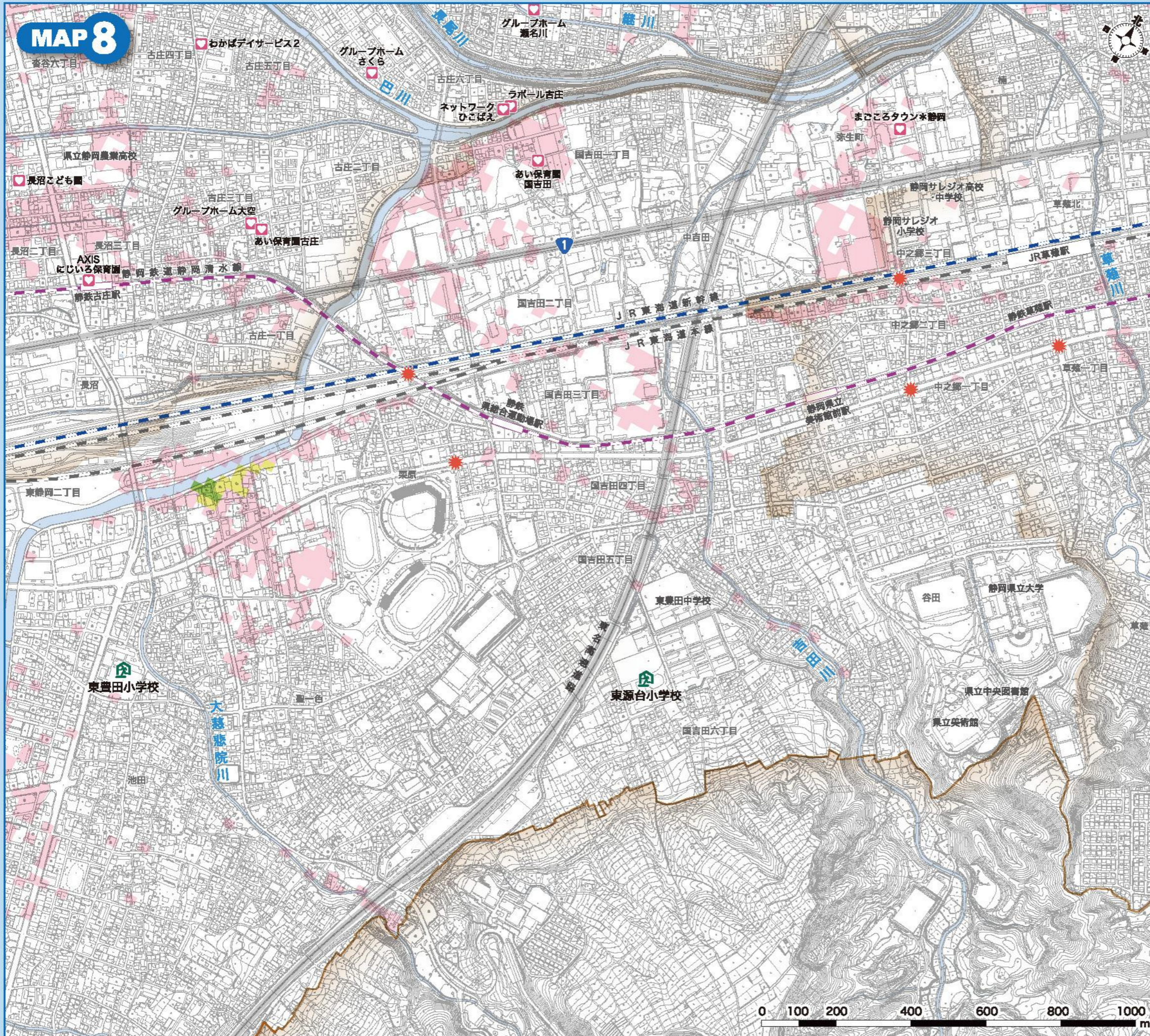
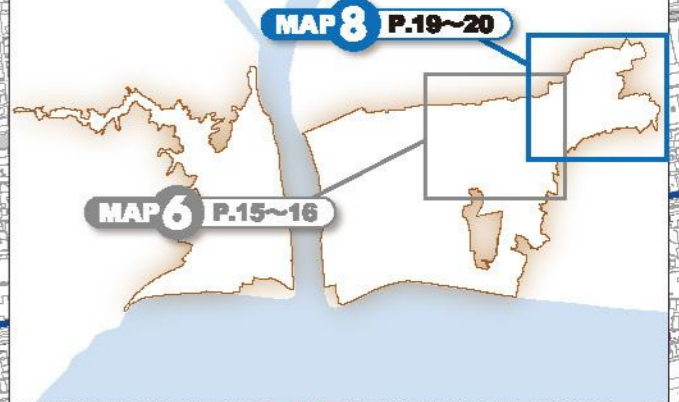


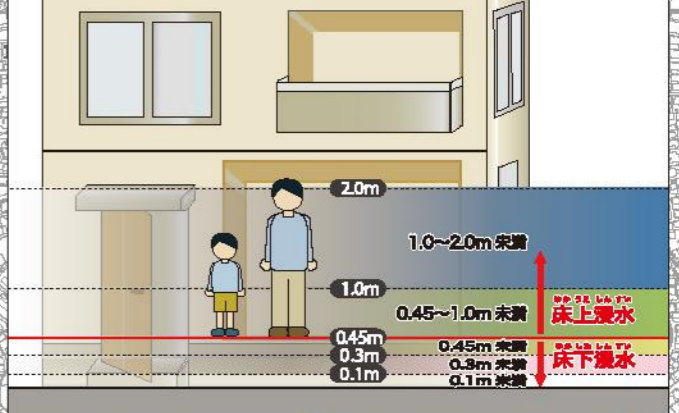
# MAP 8



## しんすい 浸水ひなん地図(詳細図)



### しんすい 浸水深の目安



### 凡例

- |          |                 |              |
|----------|-----------------|--------------|
| 想定される浸水深 | 1.0~2.0m 未満の区域  | マップ対象範囲      |
|          | 0.45~1.0m 未満の区域 | 風水害緊急避難場所    |
|          | 0.3~0.45m 未満の区域 | アンダーパス 地下道箇所 |
|          | 0.1~0.3m 未満の区域  | 要配慮者利用施設     |
|          | 0.1m 未満の区域      |              |

### 風水害緊急避難場所

- 東豊田小学校(駿河区池田491-2)
- 東源台小学校(駿河区国吉田六丁目7-45)

緊急避難場所は緊急的、一時的に安全を確保するための場所です。自分たちの避難場所には印をつけておきましょう。  
 ※これらの緊急避難場所は、地震時の避難場所とは異なる場合があります。