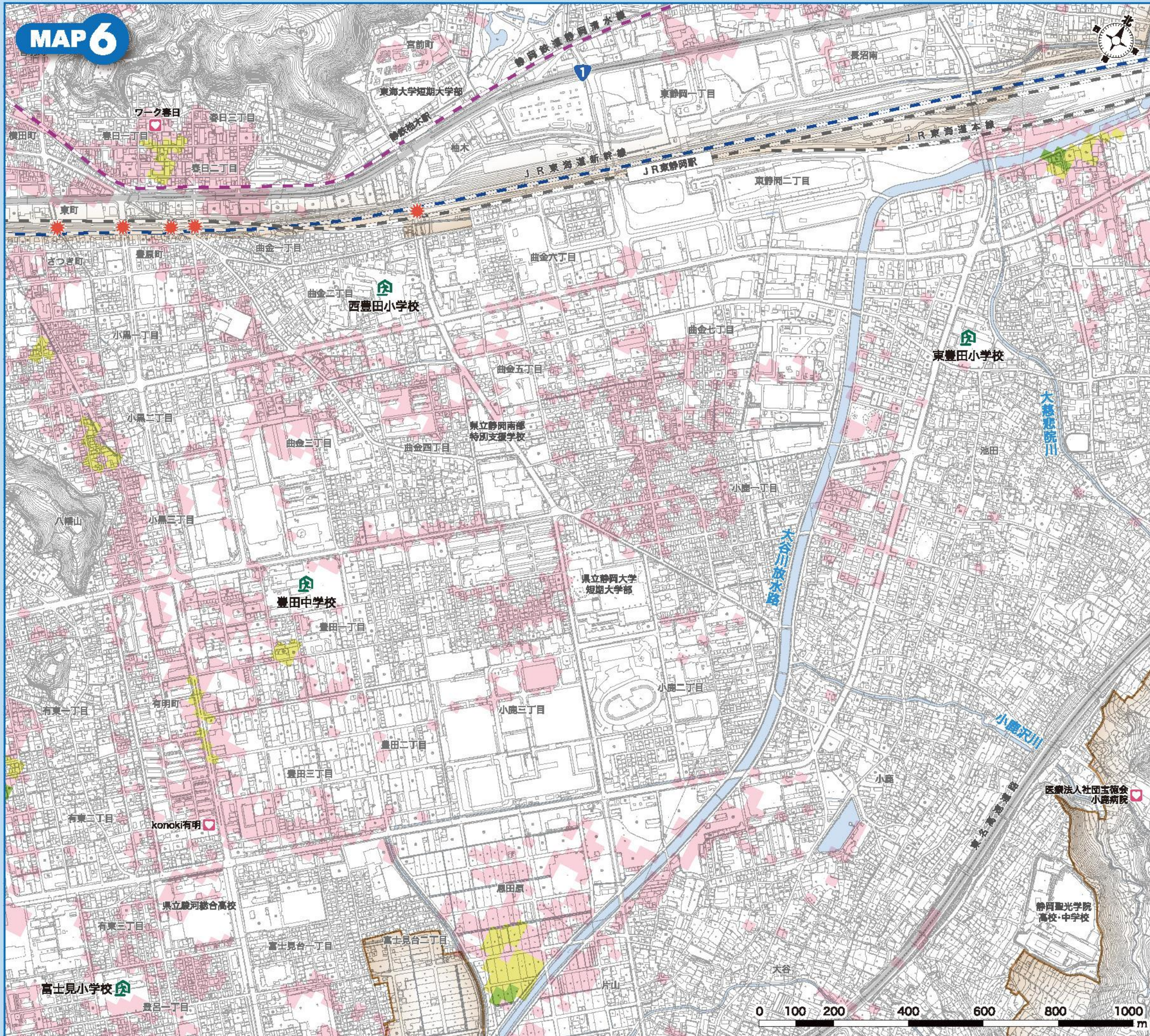
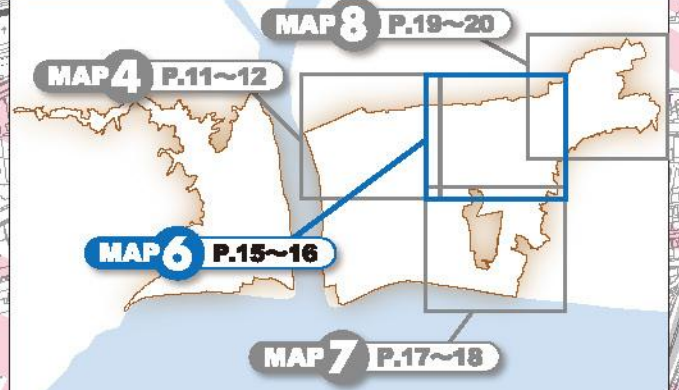


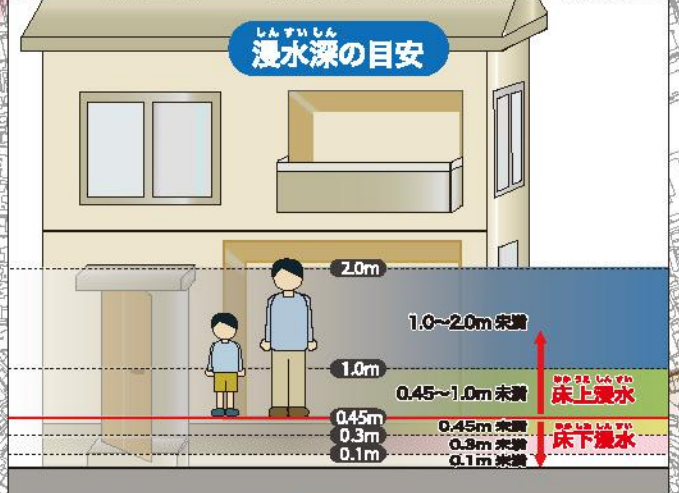
MAP 6



しんすい 浸水ひなん地図(詳細図)



しんすいしん 浸水深の目安



凡例

- | | |
|---|--|
| <p>想定される浸水深</p> <ul style="list-style-type: none"> 1.0~2.0m 未満の区域 0.45~1.0m 未満の区域 0.3~0.45m 未満の区域 0.1~0.3m 未満の区域 0.1m 未満の区域 | <ul style="list-style-type: none"> マップ対象範囲 風水害緊急避難場所 アンダーパス 地下道箇所 要配慮者利用施設 |
|---|--|

風水害緊急避難場所

- 西豊田小学校(駿河区曲金二丁目8-80)
 - 東豊田小学校(駿河区池田491-2)
 - 富士見小学校(駿河区登呂一丁目1-1)
 - 豊田中学校(駿河区豊田一丁目3-1)
- 緊急避難場所は緊急的、一時的に安全を確保するための場所です。自分たちの避難場所には印をつけておきましょう。
- ※これらの緊急避難場所は、地震時の避難場所とは異なる場合があります。