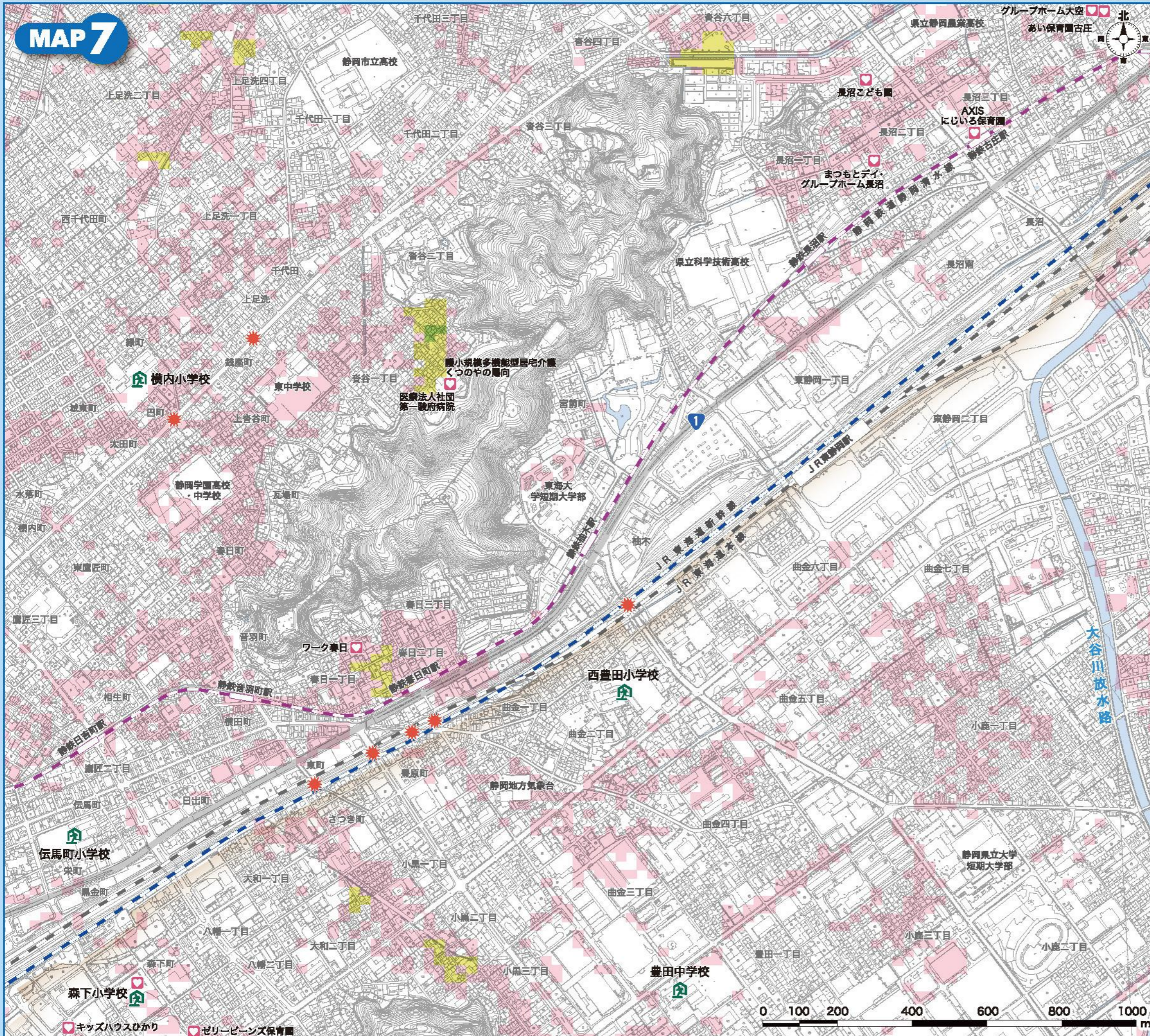
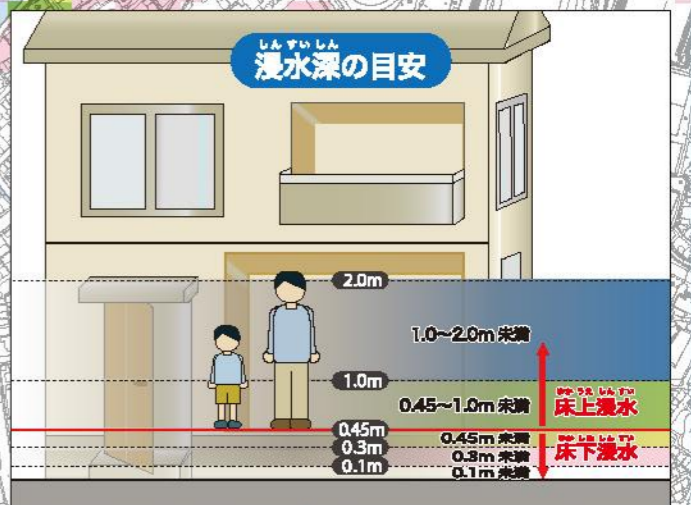
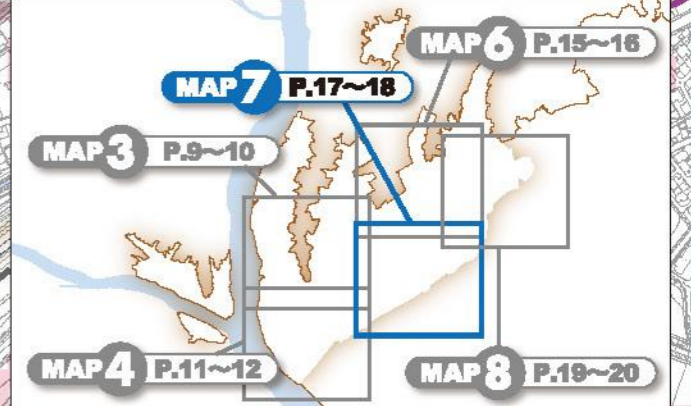


# MAP 7



## しんすい 浸水ひなん地図(詳細図)



### 凡例

想定される浸水深	1.0~2.0m 未満の区域	マップ対象範囲
	0.45~1.0m 未満の区域	風水害緊急避難場所
	0.3~0.45m 未満の区域	アンダーパス 地下道箇所
	0.1~0.3m 未満の区域	要配慮者利用施設
	0.1m 未満の区域	

- ### 風水害緊急避難場所
- 横内小学校 (葵区緑町1-1)
  - 伝馬町小学校 (葵区伝馬町14-2)
  - 森下小学校 (駿河区森下町2-1)
  - 西豊田小学校 (駿河区曲金二丁目8-80)
  - 豊田中学校 (駿河区豊田一丁目3-1)
- 緊急避難場所は緊急的、一時的に安全を確保するための場所です。自分たちの避難場所には印をつけておきましょう。  
※これらの緊急避難場所は、地震時の避難場所とは異なる場合があります。