

# こうすい 洪水ひなん地図の確認 (静岡市防災情報マップの活用)

ホームページ「静岡市防災情報マップ」では、浸水ひなん地図(内水ハザードマップ)や洪水ひなん地図(外水ハザードマップ)などを確認することができ、異なる2種類のハザードマップを2画面で表示することもできます。ご自宅などの周辺について、浸水ひなん地図と洪水ひなん地図の浸水範囲や浸水の深さを比較しておきましょう。

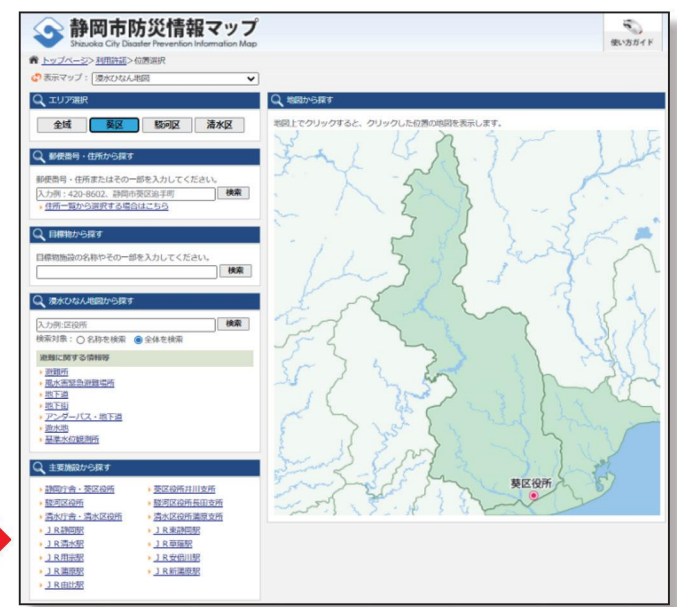
同様に、地震や土砂災害に関する防災マップや津波避難マップの地図も比較することができます。日頃から、様々な災害について確認しておくことで、災害時に落ち着いて避難できるようにしましょう。

## 静岡市防災情報マップでの2画面表示の利用手順

**手順1** パソコンでホームページ「静岡市防災情報マップ」を開きます。  
URL: <https://www2.wagmap.jp/shizuoka-hazard/> ※携帯電話では2画面表示ができないので、ご注意ください。



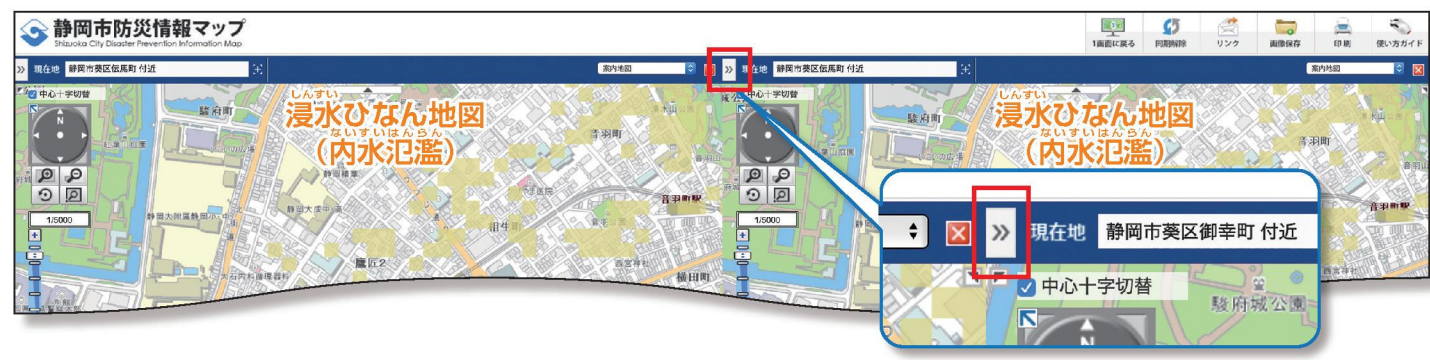
**手順2** 目的地の「浸水ひなん地図」を表示します。



**手順3** [2画面表示]ボタンをクリックします。



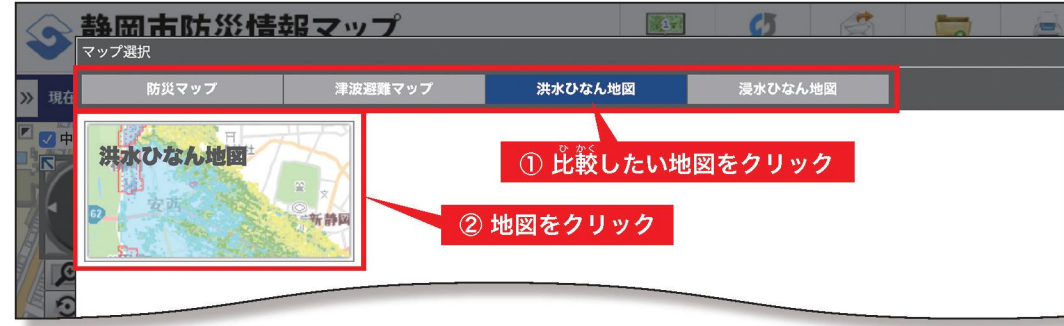
**手順4** 2画面表示ができれば、どちらかの画面の左上のメニューボタン[ ≡ ]をクリックし、マップメニューウィンドウを表示させます



**手順5** マップメニューウィンドウ右上の[マップ切替]ボタンをクリックし、マップ選択画面を開きます。



**手順6** マップ選択画面において比較させたい地図を選びます。



**2画面表示の完了** ※洪水ひなん地図の場合は、メニューボタンを開き対象河川を選択してください。

