

折戸地区の地震・津波

小川 温

静岡市津波防災地域づくり推進計画【地域別概要】

三保半島・折戸湾沿岸地域

想定震度

6強～7

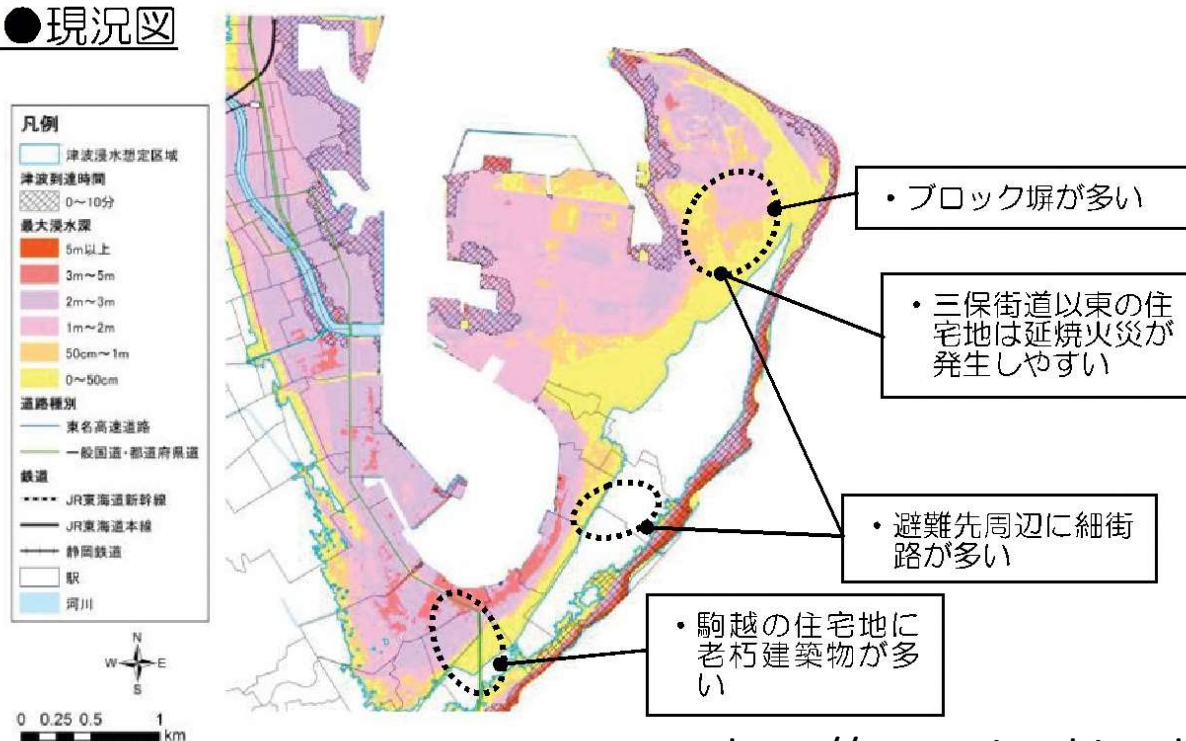
津波高

最大9m(海岸到達時)

津波到達時間

平均15分以内(最短10分未満)

●現況図



静岡市津波防災地域づくり推進計画【地域別概要】

地域の課題

- ・住宅地に幅員5.5m未満の道路が多い。
- ・津波により、商工業地や住宅地、観光地に人的被害が予想される。
- ・津波からの非難が困難な地域がある。
など



地域別方針

地域住民のみならず、

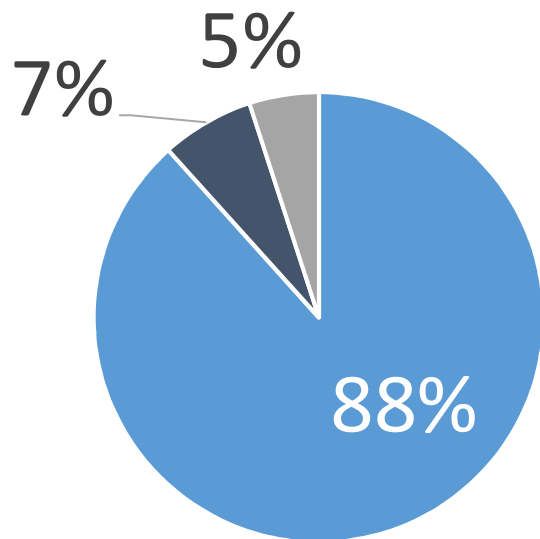
学びや工業の拠点における転入者、観光客なども含む
多様な人々向けの避難誘導の実現

12月2日(日)

地域防災訓練(1区、4区、5区、6区)でアンケート調査を行いました。

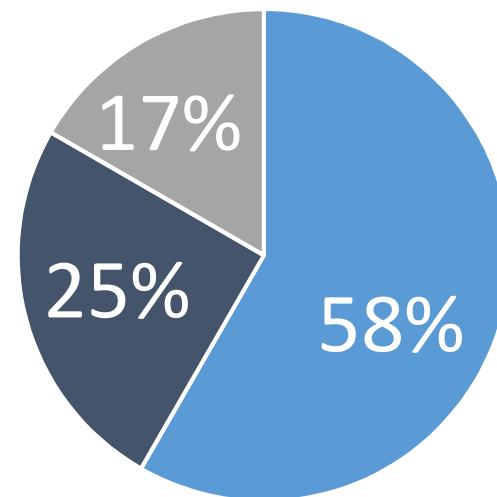
アンケート総数 120名

東海地震発生後の避難場所は決まっていますか



- 決まっている
- 決まっていない
- わからない

10分未満に自宅から安全な場所に避難することはできますか



- できる
- できない
- わからない

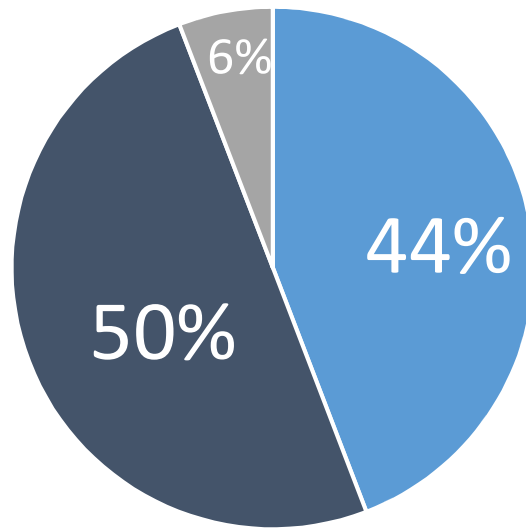
避難場所は決まっていますが、42%の方が避難できないと回答
折戸の人口に置き換えると2003人が避難できない計算になる！

12月2日(日)

地域防災訓練(1区、4区、5区、6区)でアンケート調査を行いました。

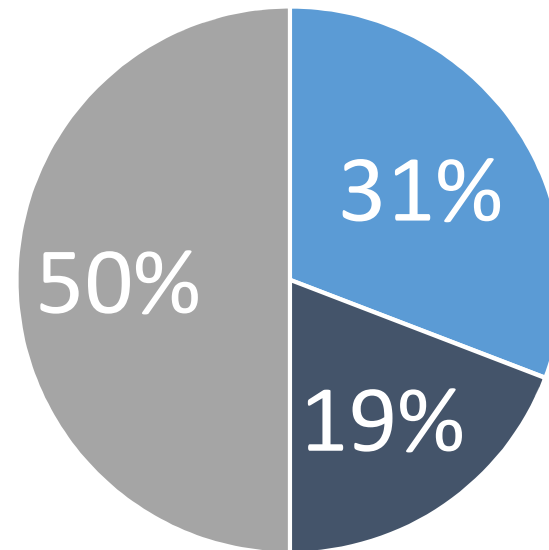
アンケート総数 120名

ご自宅で何か地震・津波対策を行っていますか



- 行っている
- 行っていない
- わからない

折戸地区の地震・津波対策に満足していますか



- 満足
- 不満
- どちらともいえない

約半数の方が、自宅で対策を行っていない。




折戸地区の取組みは？

折戸地区の取組みについて折戸自主防災会関係者の方にお話を伺いました。

地区防災	取組み	人数	特 徴
1区	避難場所が決まっている	810	住宅数が多い 高齢化
2区	避難場所が決まっている	920	公務員住宅 税関の住宅
3区	避難場所が決まっている	240	市営住宅
4区	避難場所が決まっている	180	団地 高齢化 人口減少
5区	夜間の自主防災訓練 避難場所が決まっている	235	防災意識が高い
6区	避難場所が決まっている	65	
7区	避難場所が決まっている	65	
8区	避難場所が決まっている	65	市営住宅 独居高齢者が多い

そのほかの意見

班ごとに特性が異なる
付近の2～3階の鉄筋コンクリートの住宅に避難
避難場所が大まかすぎる



理 想

折戸地区の地震津波の人的被害ゼロ！

課題解決方法の提案

まずはできることからやる！
絶対にあきらめない！



洋野町

- ・岩手県の最北端に位置する
- ・約1万8千人の人口
- ・東日本大震災での人的被害0

洋野町の取組み

- ・ 避難路の整備
- ・ 身体障がい者や一人暮らし世帯の見回り
- ・ 防災関係の講習会や行事への参加

参考 全国町村会HP



折戸5区が洋野町に近い取組みを行っている

- ・ 月に一度の定例会
- ・ 防災倉庫の点検
- ・ 組ごとの防災部会作成
- ・ 防災関係の講習会や行事への参加

課題解決方法の提案

- ・月に一度の定例会、防災倉庫の点検。
- ・組ごとの防災部会作成、防災関係の講習会や行事への参加など5区の真似をする
- ・近所の方との挨拶
- ・家族や友人と地震津波の防災について話してみる
- ・自分のできること、簡単な取り組みから始める