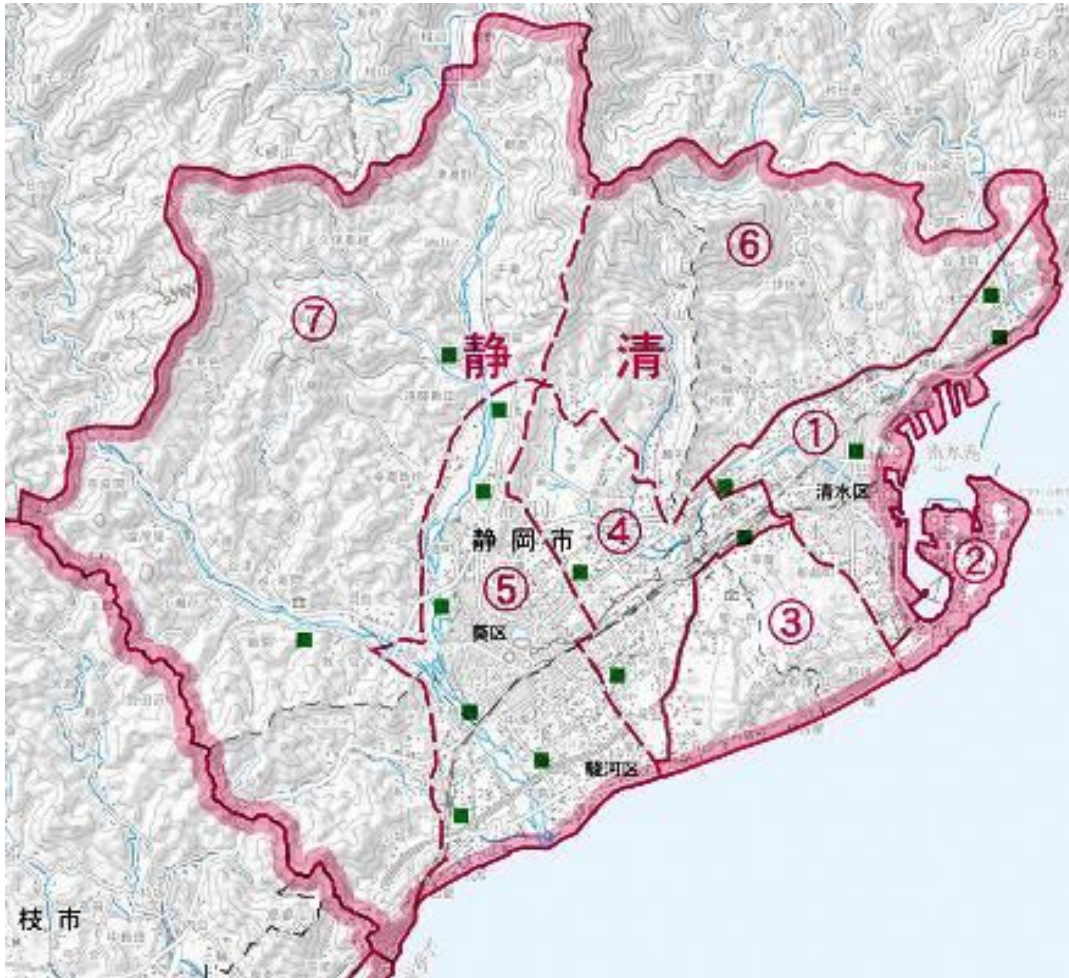




静岡地域の規制地域及び適正化地域（静岡県地下水の採取に関する条例）



①～③が規制地域、④～⑦が適正化地域です。

地下水の条例等摘要地域		
区分		静岡県地下水条例指定地域
凡例		地下水位観測井戸位置

静清地域の取水基準

区域の 区分	新設揚水設備			代替揚水設備			新設揚水設備
	揚水機の 吐出口断 面積(cm ²)	採取する地下 水の量(m ³ / 分)	ストレーナー の位置(地下 水表面下 m)	揚水機の 吐出口断 面積(cm ²)	採取する地下 水の量(m ³ / 分)	ストレーナー の位置(地下 水表面下 m)	隣接する揚水設備相互 間の距離
規制地域							
①の区域	15 以下	0.15 以下	-	52 以下	0.70 以下	-	15cm ² 以下…50m 以上
②の区域	22 以下	0.25 以下	-	52 以下	0.70 以下	-	22cm ² 以下…100m 以上
③の区域	22 以下	0.25 以下	-	52 以下	0.70 以下	-	22cm ² 以下…100m 以上
適正化地域							
④の区域	22 以下	0.25 以下	30 以深	52 以下	0.70 以下	-	22cm ² 以下…100m 以上
⑤の区域	52 以下	0.70 以下	50 以深	88 以下	1.40 以下	50 以深	52cm ² 以下…200m 以上 37cm ² 以下…150m 以上 22cm ² 以下…100m 以上
⑥の区域	22 以下	0.25 以下	-	52 以下	0.70 以下	-	22cm ² 以下…100m 以上
⑦の区域	52 以下	0.70 以下	-	88 以下	1.40 以下	-	52cm ² 以下…200m 以上 37cm ² 以下…150m 以上 22cm ² 以下…100m 以上